Meteorologisk institutt
met.no

met.no info

Nr. 11/2008
ISSN 1503-8017
KLIMA
Oslo, 01.12.2008

Været i Norge
Klimatologisk månedsoversikt
November 2008

Lasteskip i storm utenfor Jæren, 16. november. Foto: Einar Egeland

Novembertemperaturen for landet som helhet var 0,9 °C *høyere* enn normalen. Månedstemperaturen var over normalen i store deler av landet. Månedsnedbøren i november var 115 % av normalen for landet som helhet. Nordlige deler av Sør-Norge fikk hele 200-250 % av normalen. Røros satt ny rekord for månedsnedbør i november med 77,3 mm. Målingene startet her i 1874.

Postadresse Postboks 43. Blindern, 0313 Oslo
Besøksadresse Niels Henrik Abelsvei 40 Innkjøring fra Problemveien
Telefon 22 96 30 00
Telefaks 22 96 30 50
e-post: met@met.no **Internett:** met.no
Bankgironr 7694 05 00628
Organisasjonsnr NO 971 274 042 MVA

Klimatologisk månedsoversikt

November 2008

Nedbør

Utjevnet nedbørsum
i prosent av normal

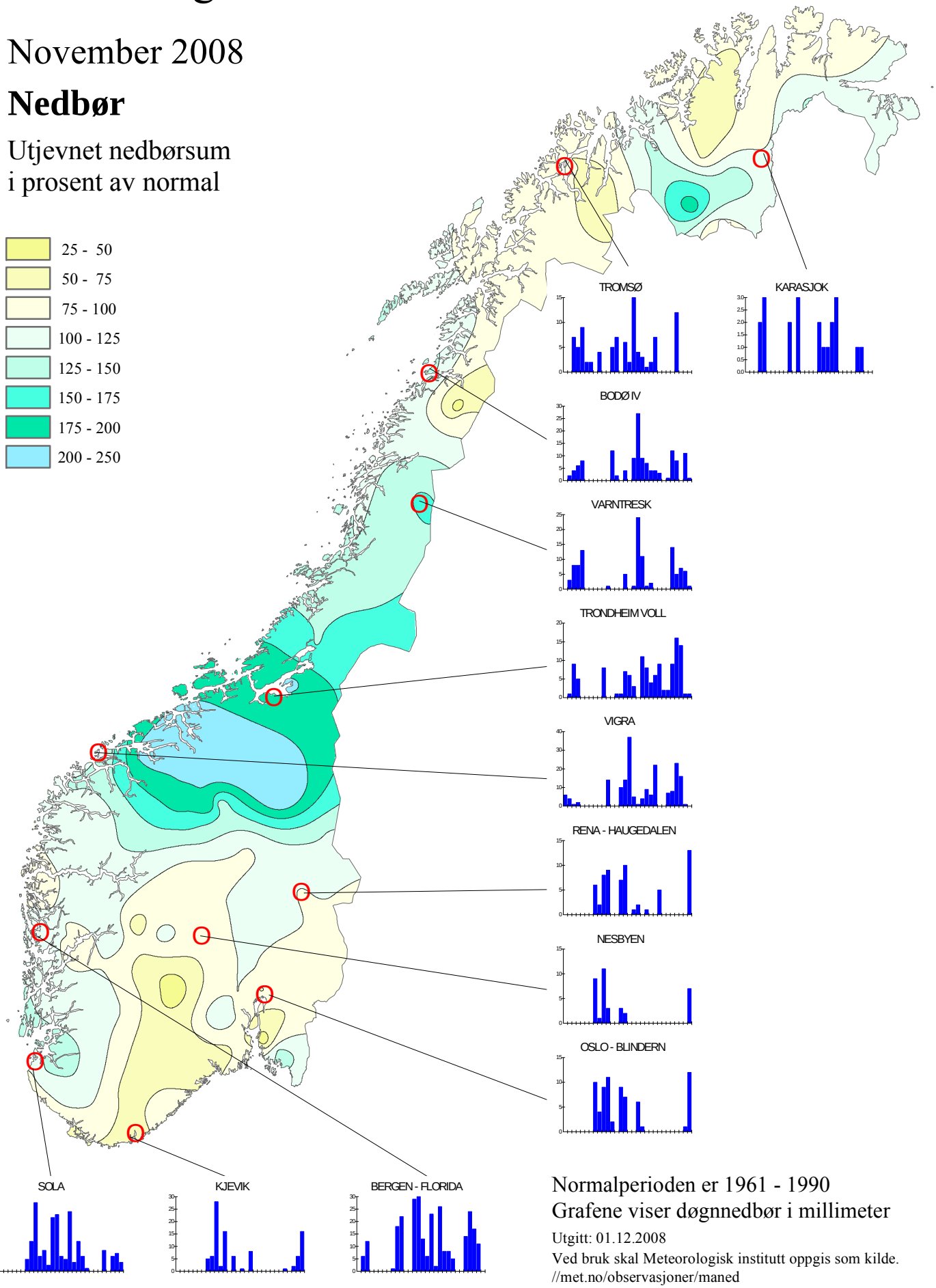

Normalperioden er 1961 - 1990
Grafene viser døgnnedbør i millimeter

Utgitt: 01.12.2008

Ved bruk skal Meteorologisk institutt oppgis som kilde.

//met.no/observasjoner/maned

Klimatologisk månedsoversikt

November 2008

Lufttemperatur

Utjevnet avvik i ° C fra normal månedstemperatur.

- 2,0 - 3,0
- 1,5 - 2,0
- 1,0 - 1,5
- 0,5 - 1,0
- 0,0 - 0,5
- -0,5 - 0,0
- -1,0 - -0,5

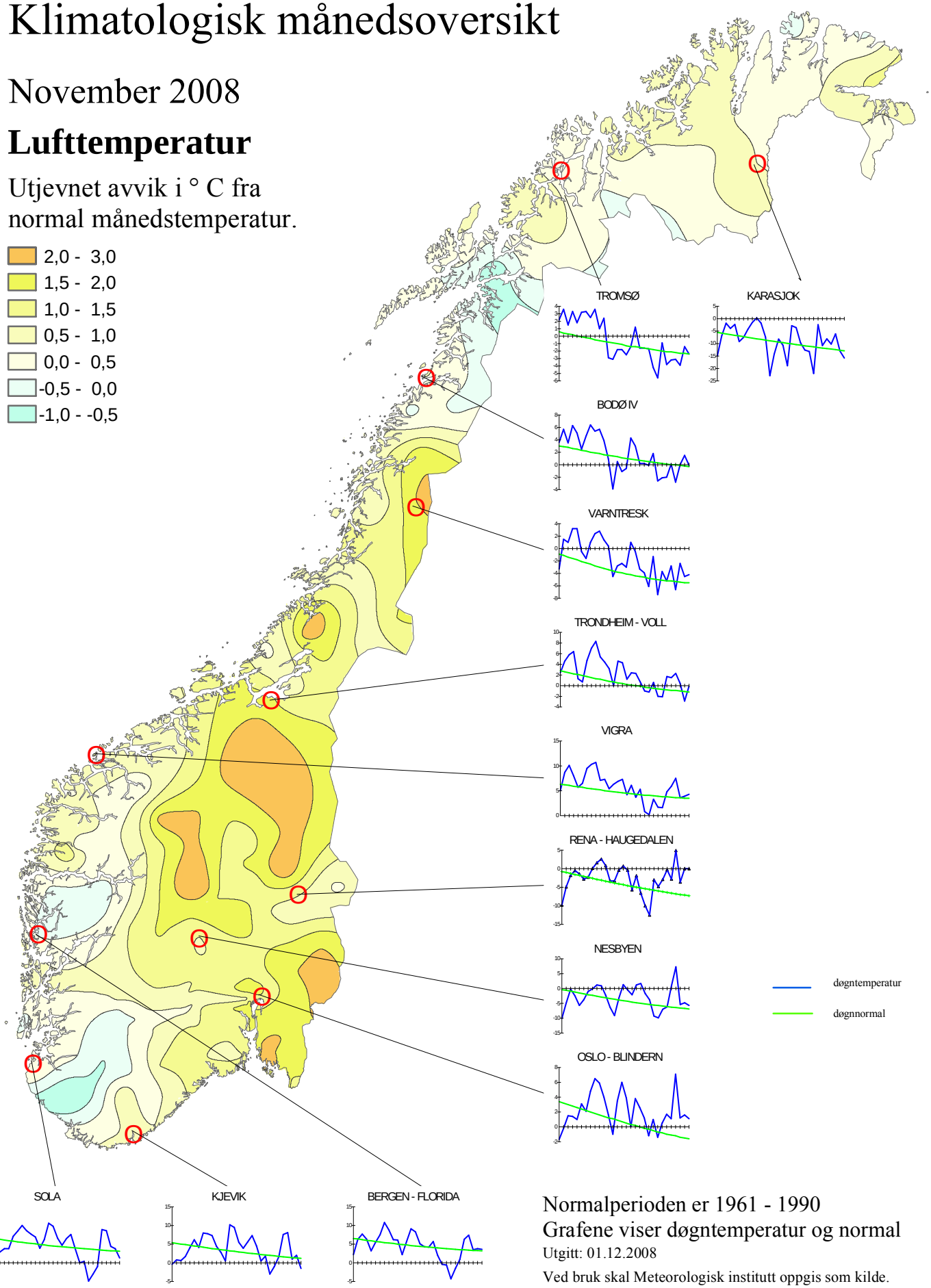

Normalperioden er 1961 - 1990
Grafene viser døgntemperatur og normal

Utgitt: 01.12.2008

Ved bruk skal Meteorologisk institutt oppgis som kilde.
//met.no/observasjoner/maned

Været i Norge - november 2008

Novembertemperaturen for landet som helhet var 0,9 °C *høyere* enn normalen. Månedstemperaturen var over normalen i store deler av landet. Månedsnedbøren i november var 115 % av normalen for landet som helhet. Nordlige deler av Sør-Norge fikk hele 200-250 % av normalen. Røros satt ny rekord for månedsnedbør i november med 77,3 mm. Målingene startet her i 1874.

Lufttemperatur

Månedstemperaturen for Norge som helhet i november var 0,9 °C *høyere* enn normalen. Dette er den 40. høyeste siden 1900. Månedstemperaturen var over normalen i store deler av landet. Størst positivt temperaturavvik kom i deler av Trøndelag, Oppland, Hedmark og Østfold, der månedstemperaturen var 2-2,5 grader over normalen på enkelte stasjoner.

Månedstemperaturen var under normalen i enkelte områder på Sør- og Vestlandet, samt i deler av Nord-Norge.

Høyest var månedstemperaturen langs kysten fra Møre og Romsdal til Hordaland. Ytterøyane fyr var varmest med 6,9 °C (1,1 °C over normalen), etterfulgt av Svinøy fyr med 6,7 °C (1,0 °C over) og Slåtterøy fyr med 6,6 °C (0,7 °C over normalen). Laveste månedstemperatur kom på Finnmarksvidda. Sichajavri var kaldest med –9,3 °C (0,1 °C over normalen), etterfulgt av Kautokeino med –9,2 °C (0,1 °C over) og Karasjok - Markannjarga med –8,9 °C (0,5 °C over).

Høyeste maksimumstemperatur kom på Stord lufthavn med 14,7 °C 6. november. Cuovddatmohkki i Finnmark registrerte månedens laveste minimumstemperatur med –29,1 °C 14. november.

Nedbør

Basert på observasjoner fra værstasjonene var månedsnedbøren for Norge 115 % av normalen. Deler av Hedmark, Møre og Romsdal og Trøndelag fikk hele 200-250 % av normalen. Røros satt ny rekord for månedsnedbør i november med 77,3 mm. Målingene startet her i 1874. For Dovre og Nord-Østerdal er dette den fjerde våteste november som er registrert. For dette datasettet er det utarbeidet en serie tilbake til 1900.

Deler av Øst- og Sørlandet, samt deler av Nordland fikk bare 40-60 % av normalen for november.

Eide på Nordmøre fikk mest nedbør av stasjonene i denne oversikten med 415,6 mm (183 % av normalen, etterfulgt av Takle med 359,8 mm (95 % av normalen), Kvamskogen - Jonshøgdi med 350,4 mm (som normalen) og Hjelvik – Myrbø med 330,0 mm (209 %). Saltdal registrerte 10,9 mm (44 % av normalen) og fikk minst nedbør av værstasjonene, etterfulgt av Banak med 16,6 mm (75 % av normalen) og Sihcajavri med 17,5 mm (83 %).

Mosjøen - Nyrud målte størst døgnnedbør av stasjonene i denne oversikten med 77,0 mm 18. november. Enkelte stasjoner med nokså korte serier satte ny rekord for døgnnedbør i november, se egen liste.

Arktis og maritimt - november 2008

Arktis

Svalbard lufthavn fikk en middeltemperatur på –8,6 °C (1,7 °C over normalen), Ny-Ålesund fikk –9,0 °C (1,0 °C over), Bjørnøya –1,5 °C (2,2 °C over) og Hopen –5,5 °C (3,1 °C over). Månedstemperaturen på Jan Mayen var –3,5 °C (0,2 °C under normalen).

Høyeste maksimumstemperatur kom på Jan Mayen med 5,1 °C 1. november. Sveagruva hadde månedens laveste minimumstemperatur med –26,1 °C 19. november.

Jan Mayen fikk mest nedbør av de arktiske stasjonene med 71,4 mm (110 % av normalen), etterfulgt av Ny-Ålesund med 35,6 mm (108 %) og Hopen med 33,1 (70 %).

Ny-Ålesund målte størst døgnnedbør av de arktiske stasjonene med 12,9 mm 1. november.

Maritimt

Største vindhastighet på de maritime stasjonene denne måneden var 26,1 m/s (full storm), målt den 20. på Nornefeltet med vindretning fra nordvest, i forbindelse med ekstremværet Vera. De høyeste bølgene inntraff også tilknyttet denne værsituasjonen i perioden 20. - 21., på de fleste av feltene. Høyest kom igjen Nornefeltet med signifikant bølgehøyde på 12,2 m målt med bølgebøye den 20.

Månedstemperaturen for november på Ekofiskfeltet var 7,9 ºC. I denne måleserien, som går tilbake til 1980 er det 20 år som har høyere novemberverdi. Den høyeste er 9,5 ºC fra 2003. I måleserien fra værskipet Polarfront (66º N, 2º Ø), som går tilbake til 1949, er årets novemberverdi på 4,8 ºC den 38 høyeste i hele serien. Den høyeste er 7,4 ºC målt både i 2000 og i 2003.

Månedsmiddelet for sjøtemperaturen på Ekofiskfeltet for november var 8,6 ºC. Det er 23 år med høyere novemberverdi i denne måleserien og høyest er 1989 med 11,2 ºC. For sjøtemperaturen er årets novemberverdi på 8,3 ºC den 10 høyeste i serien fra værskipet Polarfront. Den høyeste er her 9,1 ºC målt i 1961.

	FX	DD	Dt	Max Hm0	Dt	TAM	Av	Per	TWM	Av
Norne	26,1	300	20	10,2* / 12,2**	20	4,8	-	-	8,3	-
Heidrun	25,7	310	20	11,0	20	4,8	-0,7	94–03	9,1	-
Draugen	23,1	300	21	10,4	20	5,9	0,0	96–03	9,0	-
Polarfront	25,0	340	21	10,3	20	4,8	-0,1	61–90	8,3	0,6
Gullfaks C	21,7	330	21	8,7	21	6,9	0,1	80–03	-	-
Troll A	22,5	345	21	7,9	21	7,0	-	-	-	-
Heimdal	21,4	345	21	8,4	21	7,2	-	-	9,0	-
Sleipner	21,4	345	24	7,9	22	8,0	-0,1	94–03	-	-
Ekofisk	19,8	330	21	7,4** / 7,3***	21	7,9	-0,3	80–03	8,6	-0,7

* WaMoS Bølgeradar, ** Waverider, *** Laser på sørlige flammetårn
FX = Største 10 min middelvind i måneden i m/s
DD = Retning FX kom fra i grader
Dt = Dato FX inntraff
Max Hm0 = Største signifikante bølgehøyde i meter
Dt = Dato Max Hm0 inntraff
TAM = Månedsmiddeltemperatur
Av = Avvik fra normalen (1961-90) eller fra gjennomsnitt for oppgitt periode
Per = Periode for beregning av Av
TWM = Midlere sjøtemperatur

Døgntemperatur og døgnnedbør

November 2008

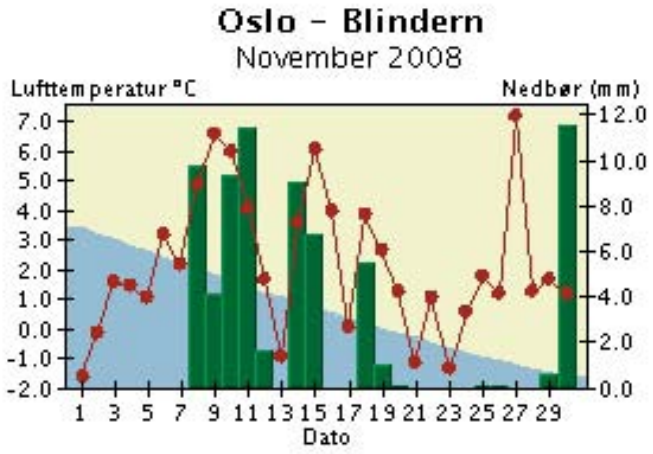

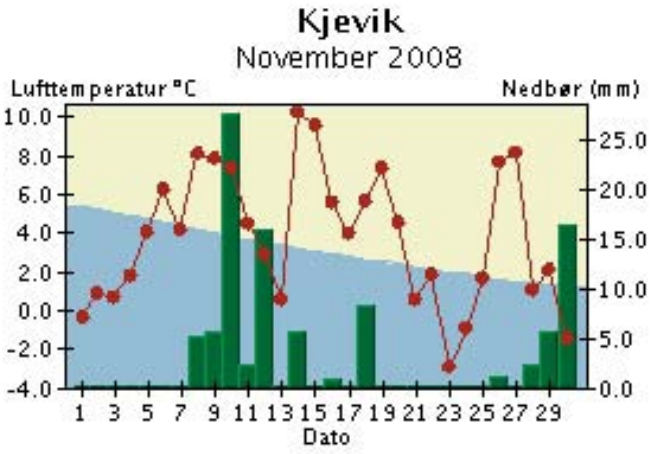

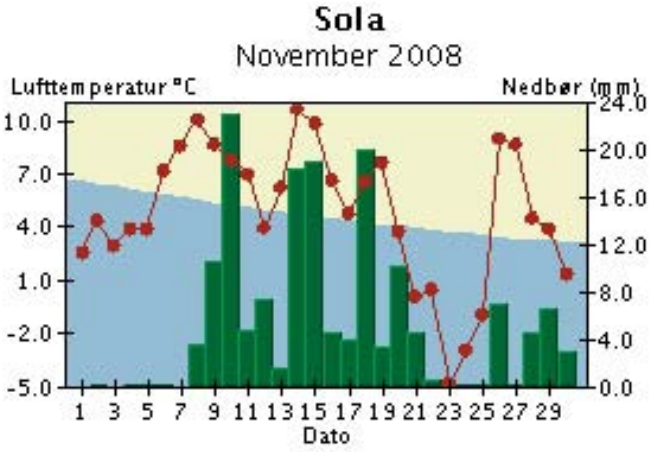

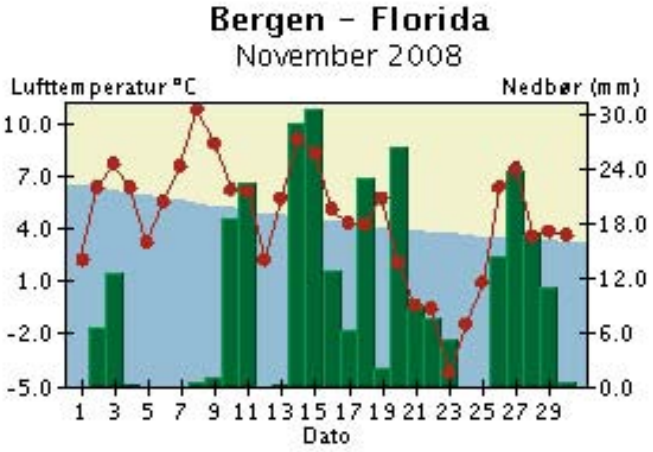

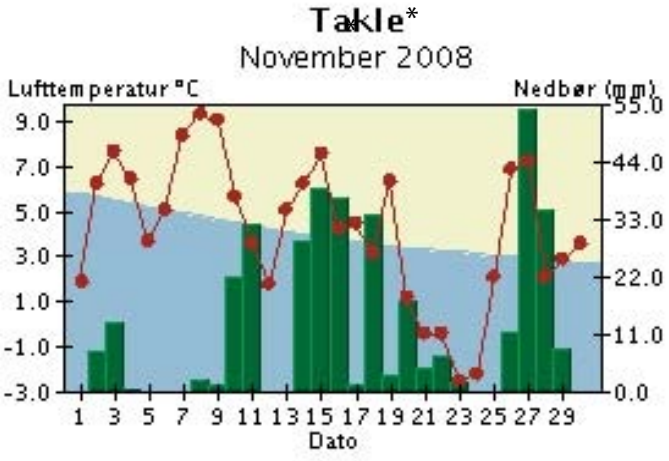

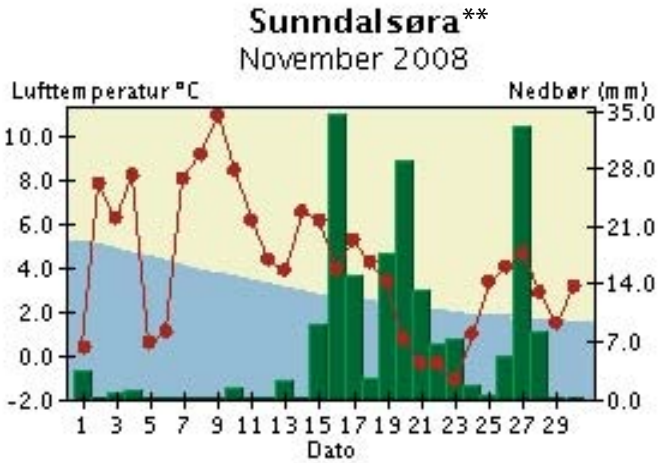

*Erstatter Lærdal denne måneden

**Erstatter Tingvoll-Hanem denne måneden

Døgntemperatur | Varmere enn normalen | Kaldere enn normalen | Døgnnedbør

Nedbøren er målt kl. 07 normaltid og er falt i løpet av foregående 24 timer. Døgntemperaturen er middeltemperaturen for temperaturdøgnet (kl. 19-19).
Med normalen menes her middel for perioden 1961-1990. Merk at skalaen for temperatur- og nedbøraksene varierer fra graf til graf.
Ved bruk av diagrammene skal det gjøres oppmerksom på at de kommer fra Meteorologisk institutt.

Døgntemperatur og døgnnedbør

November 2008

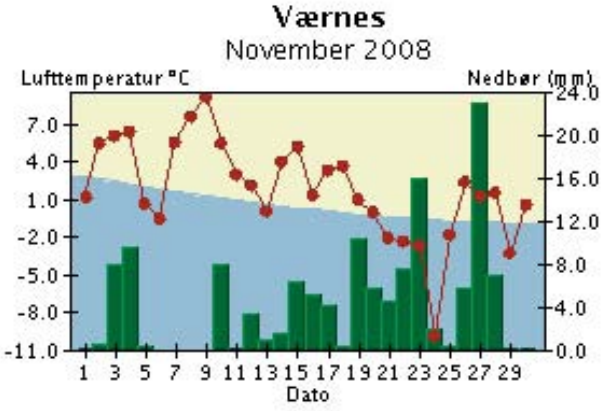

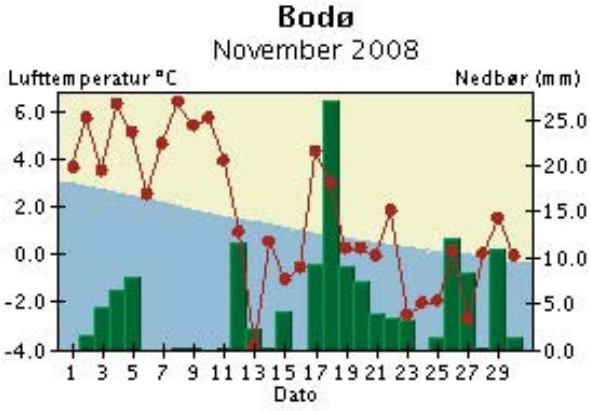

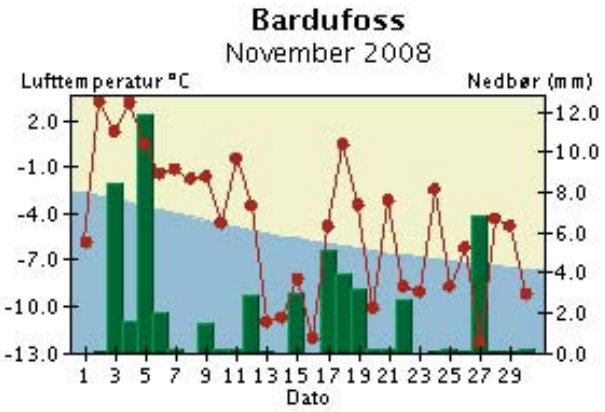

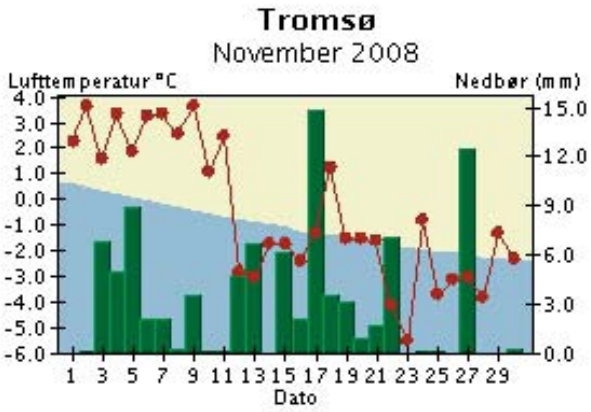

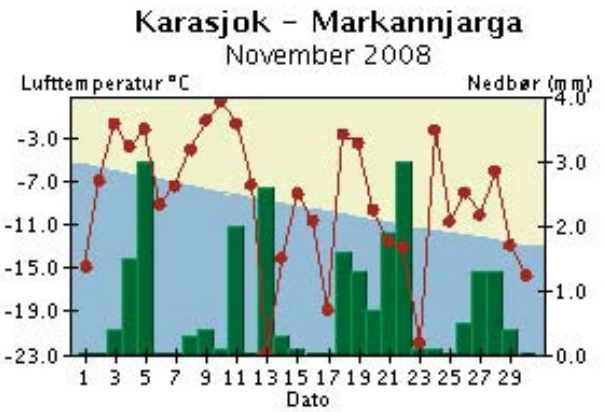

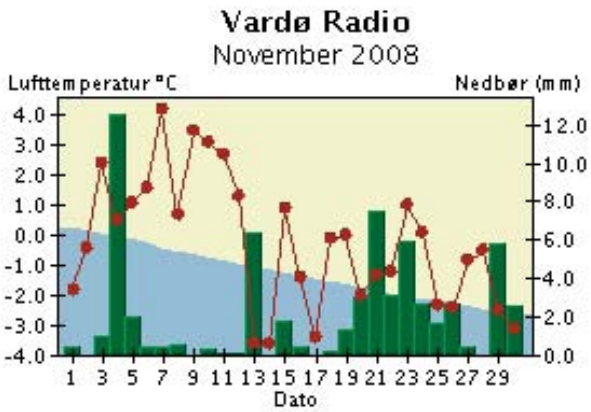

Døgntemperatur | Varmere enn normalen | Kaldere enn normalen | Døgnnedbør

Nedbøren er målt kl. 07 normaltid og er falt i løpet av foregående 24 timer. Døgntemperaturen er middeltemperaturen for temperaturdøgnet (kl. 19-19).
Med normalen menes her middel for perioden 1961-1990. Merk at skalaen for temperatur- og nedbøraksene varierer fra graf til graf.
Ved bruk av diagrammene skal det gjøres oppmerksom på at de kommer fra Meteorologisk institutt.

Døgntemperatur og døgnnedbør

November 2008

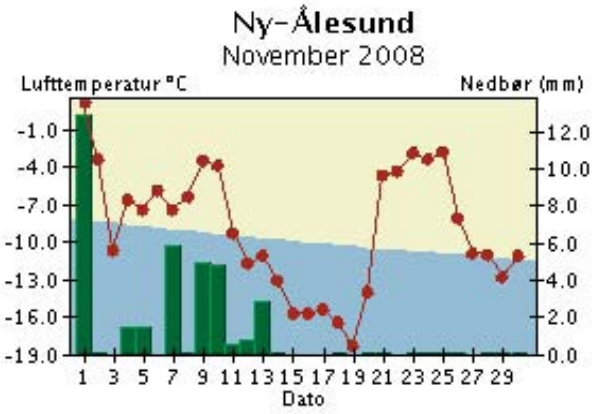

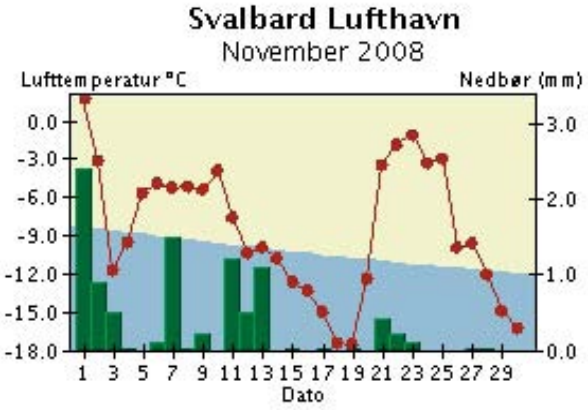

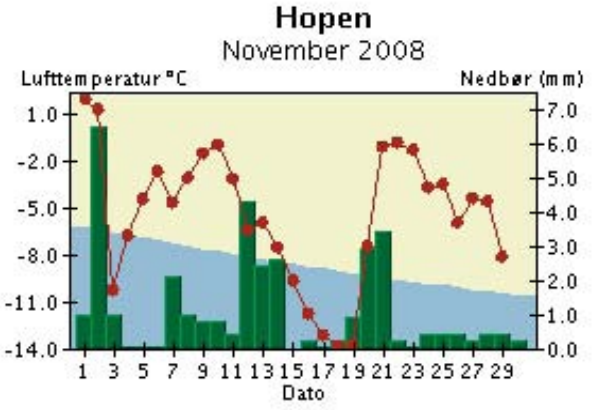

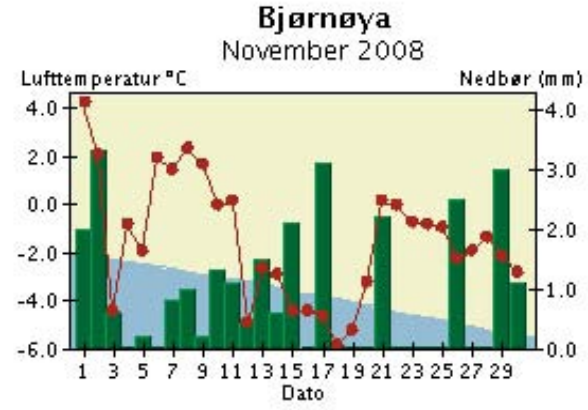

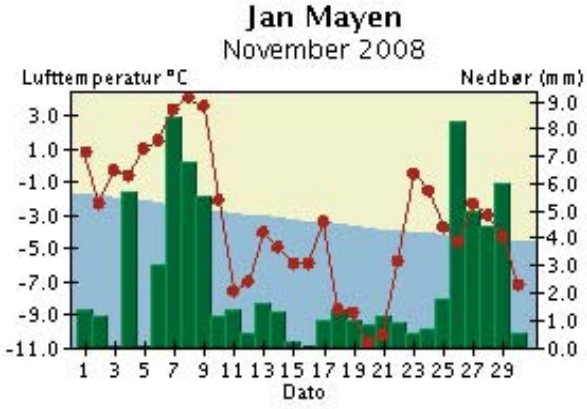

Døgntemperatur | Varmere enn normalen | Kaldere enn normalen | Døgnnedbør

Nedbøren er målt kl. 07 normaltid og er falt i løpet av foregående 24 timer. Døgntemperaturen er middeltemperaturen for temperaturdøgnet (kl. 19-19).
Med normalen menes her middel for perioden 1961-1990. Merk at skalaen for temperatur- og nedbøraksene varierer fra graf til graf.
Ved bruk av diagrammene skal det gjøres oppmerksom på at de kommer fra Meteorologisk institutt.

		Tm	Av	Txm	Tnm	Txa	dt	Tna	dt	Rf	RR	RR%	Rxa	dt	T0	T20	Rd	Rd1	Skd	Pe	Ov	Fyr	Vek
ØF	01130 PRESTEBAKKE	2.9	1.5	5.4	0.1	9.8	14	-6.8	24	84	120.6	121	27.5	11	14	0	15	11	5.1	5	11	424	13
ØF	03190 SARPSBORG	3.5	2.0	6.7	1.0	10.5	15	-5.0	24	80	118.4	127	22.0	11	15	0	12	12	4.8	6	10	405	18
ØF	17000 STRØMTANGEN FYR	5.5	2.1	7.8	2.9	11.0	15	-4.3	24	78	89.1	111	17.6	8	5	0		10				346	42
ØF	17150 RYGGE	3.2	2.0	5.9	0.3	10.3	15	-5.9	24	81					15	0			4.7	6	7	415	16
AK	02650 AURSKOG	0.3		3.7	-3.4	9.3	15	-13.1	24	88	76.5		12.4	30	23	0		11				501	5
AK	04440 HAKADAL - BLIKSRUD	-0.1	1.2	2.9	-3.2	7.8	27	-9.9	21	91	97.9	91	21.3	30	26	0	11	10	4.9	6	10	514	1
AK	04460 HAKADAL JERNBANES	-0.5		2.9	-3.7	8.3	27	-9.7	21	86	107.6		22.0	30	27	0		8				524	1
AK	04780 GARDERMOEN	0.4	1.9	3.1	-2.8	8.2	15	-8.8	1	86	69.6	78	10.2	30	23	0	15	10	5.4	3	10	498	2
AK	19710 ASKER	2.2	1.8	5.0	-0.4	9.7	15	-5.2	24	77	96.8	98	30.7	30	16	0	12	10	4.7	4	10	444	5
OS	18230 ALNA	1.7		4.7	-1.6	10.2	15	-8.7	24	79					20	0						459	8
OS	18500 BJØRNHOLT I NORDM/	0.0		3.7	-2.8	8.6	4	-9.2	24		117.0	98	25.7	10	25	0	21	10				510	0
OS	18700 OSLO - BLINDERN	2.1	1.4	5.1	-0.7	9.6	15	-7.4	24	77	70.5	97	11.5	30	19	0	12	10	5.1	2	8	447	6
OS	18950 TRYVASSHØGDA	0.5	1.8	3.0	-1.6	9.0	4	-7.6	24	81	86.0	70	15.5	10	21	0		10				495	0
HE	00100 PLASSEN										59.9	92	8.4	10			29	13					
HE	00180 TRYSIL VEGSTASJON	-3.5	0.5	0.3	-7.2	5.1	27	-17.6	21	83	67.7	113	10.0	30	28	0		12				615	0
HE	00700 DREVSJØ	-3.4	1.7	0.5	-8.4	6.3	4	-21.5	24	84	47.8	126	14.9	30	29	0	17	13	5.1	5	11	612	0
HE	05590 KONGSVINGER	0.3		3.3	-2.6	8.8	15	-9.3	24	85	64.2		14.6	30	23	0		10				500	4
HE	06020 FLISA II	-0.4	1.9	2.4	-3.4	9.2	15	-9.9	21	84	51.5	97	8.4	8	23	0		10	5.6	5	13	522	2
HE	07010 RENA - HAUGEDALEN	-2.6	1.7	0.3	-6.2	7.1	27	-15.5	21	96	66.4	99	12.9	30	28	0	16	10	5.7	2	13	587	0
HE	08140 EVENSTAD - DIH	-2.2	2.3	1.1	-5.9	7.8	27	-13.4	2	90					28	0						576	0
HE	09580 TYNSET - HANSMOEN	-3.0	2.3	0.6	-7.4	6.6	2	-22.7	24	88	58.8	235	16.1	30	29	0		14				600	0
HE	12290 HAMAR II	-0.4		2.8	-3.7	9.1	27	-9.6	21	84	42.4		12.5	30	26	0		7				521	1
HE	12320 HAMAR - STAVSBERG	-0.2		2.3	-2.9	7.8	27	-7.3	2	84	36.0		9.5	15	25	0		7				517	1
HE	12550 KISE PA HEDMARK	0.4	1.2	3.1	-2.9	8.7	27	-7.7	24	80	57.0	114	22.7	30	26	0		7				499	2
OP	11500 ØSTRE TOTEN - APELS	0.0	1.3	2.3	-2.5	8.1	27	-7.7	1	79	57.4	108	25.2	30	25	0		8				510	1
OP	12680 LILLEHAMMER - SÆTH	-1.2	1.4	1.6	-3.7	8.8	27	-10.5	21	84	66.9	113	17.9	30	28	0		10				545	0
OP	13160 KVITFJELL	-3.5	1.6	-1.3	-5.6	6.5	5	-11.0	21	85					29	0						616	0
OP	13420 VENABU	-4.2	1.2	-1.0	-7.6	5.9	4	-14.4	12	86	52.8	102	11.1	10	30	0	16	10	5.1	6	8	636	0
OP	13670 SKÅBU - STORSLÅEN	-3.2	1.7	-0.2	-6.1	6.0	4	-11.0	12	87	47.1	105	17.4	15	28	0	5	5	5.7	6	14	607	0
OP	15730 BRÅTÅ - SLETTOM	-1.9	2.1	1.4	-4.5	7.3	3	-14.3	24	88	98.8	165	23.7	27	28	0	21	12	5.9	1	12	568	1
OP	15890 GROTLI III	-3.6		0.2	-8.0	5.4	4	-24.7	24	85	133.4		28.8	27	28	0		17				618	0
OP	16560 DOMBÅS - NORDIGARI	-2.2		1.2	-5.2	7.5	27	-13.9	24	83	51.9		9.6	11	28	0		12				575	0
OP	16610 FOKSTUGU	-3.1	1.6	-0.1	-6.7	5.5	5	-17.7	24	79	41.1	142	6.9	20	28	0	21	11	5.1	5	9	602	0
OP	16740 KJØREMSGRENDE	-2.0	1.9	1.2	-4.9	6.9	27	-13.8	24	88	68.1	195	14.8	20	28	0	20	13	5.9	3	13	571	0
OP	21680 VEST-TORPA II	-1.9	1.9	1.8	-5.5	8.7	4	-12.7	1	81	73.2	108	20.6	30	29	0	12	9	4.6	6	9	566	0
OP	23160 ÅBJØRSBRÅTEN	-2.3	1.8	0.9	-5.8	6.7	27	-14.0	1	84	47.4	93	16.0	30	28	0	12	7	4.2	8	8	579	0
OP	23410 FAGERNES - LUFTHAV	-2.8		0.7	-6.8	7.8	4	-15.4	1	80					28	0						594	0
OP	23420 FAGERNES	-1.5	1.5	2.3	-4.5	9.1	27	-12.0	24	82	45.4	101	11.2	8	27	0	10	10	4.4	6	8	554	1
OP	23500 LØKEN I VOLBU	-1.6	2.5	1.9	-5.3	8.2	27	-12.9	1	75	38.8	75	8.8	30	28	0		8				557	1
OP	55290 SOGNEFJELLHYTTA	-5.5	1.4	-3.0	-8.8	6.4	6	-19.0	23	85					30	0						676	0
BU	20301 HØNEFOSS - HØYBY	0.9		4.1	-2.1	10.7	15	-6.2	1	77	50.8		13.4	30	21	0		7				484	4
BU	24710 GULSVIK II	0.4		4.2	-3.0	11.4	27	-8.8	1	77	110.0		25.9	30	26	0		17				499	4
BU	24890 NESBYEN - TODOKK	-3.0	1.0	1.5	-6.8	11.2	27	-14.3	1	86	37.0	84	10.7	10	28	0		6	4.3	6	10	601	2
BU	25100 HEMSEDAL - HØLTO										58.8	84	17.5	30			10	7					
BU	25110 HEMSEDAL II	-2.1		1.7	-6.0	9.2	4	-16.3	1	77					28	0						574	0
BU	25630 GEILO - OLDEBRÅTEN	-2.1	1.5	1.5	-6.2	7.4	4	-16.5	1	75	74.5	106	12.4	30	27	0		10				574	0
BU	25640 GEILO										94.7	128	14.1	15			17	12	4.8	7	8		
BU	26900 DRAMMEN - BERSKOG	1.1	1.2	4.8	-2.4	11.0	27	-7.7	2	74	82.9	96	25.9	10	25	0		7				476	5
BU	28380 KONGSBERG BRANNS	0.3	1.3	4.1	-3.3	10.0	27	-9.9	1	78	89.5	115	27.8	10	23	0	12	9	4.0	8	4	502	4
BU	28922 VEGGLI II	0.2		3.9	-3.0	10.7	27	-8.5	1	75	59.9		20.7	10	25	0		7				505	2
BU	29720 DAGALI LUFTHAVN	-3.5	0.9	0.8	-8.7	6.3	4	-19.1	1	80					26	0						614	0
VE	26990 GALLEBERG	1.8	1.2	5.1	-1.9	10.4	15	-7.8	2	77	88.8	92	26.5	10	23	0		9				457	6
VE	26996 SANDE - LAUVKOLLMY	-0.8		3.5	-5.5	8.3	27	-16.1	1	82					28	0						534	0
VE	27450 MELSOM	2.7	1.0	6.1	-0.6	10.9	15	-6.6	24	76	117.8	97	33.0	30	18	0		10				428	12
VE	27470 TORP	2.9	1.3	5.8	-0.1	10.9	15	-6.4	24	75					17	0						422	15
VE	27500 FÆRDER FYR	6.1	1.5	7.9	4.5	10.8	15	-1.0	24	76					1	0						327	46
VE	27800 HEDRUM										95.5	84	27.5	8			12	9					
TE	30420 SKIEN - GEITERYGGEN	2.2	1.0	5.2	-0.6	10.6	27	-4.3	24	78					17	0						444	7
TE	30650 NOTODDEN FLYPLASS	-0.2	0.9	4.5	-3.8	11.6	27	-10.3	24	82					25	0						517	3
TE	31410 RJUKAN										40.8	51	13.0	30			12	9					
TE	31620 MØSSTRAND II	-2.3	0.9	0.9	-5.4	8.6	4	-13.3	24	80	48.9	60	12.4	8	29	0		11				579	0
TE	32060 GVARV - NES	1.6	1.3	5.4	-1.8	10.7	15	-7.0	2	78					22	0						463	6
TE	32890 HØYDALSMO II	-1.5		3.6	-5.5	9.9	4	-13.8	24	80	76.9		29.2	10	26	0		9				555	0
TE	33890 VÅGSLI	-2.4	0.6	1.7	-6.3	8.3	4	-16.4	1	82	128.5	107	26.1	28	29	0		15				582	0
TE	34130 JOMFRULAND	4.9	1.4	7.5	2.6	11.5	19	-2.1	24	75					3	0						362	29
TE	37230 TVEITSUND	2.0	1.0	5.5	-0.9	12.6	15	-7.9	24	77	60.1	55	27.6	10	19	0	16	9				450	8
AA	35860 LYNGØR FYR	5.2	0.9	7.8	2.9	12.5	15	-1.9	24	69					3	0						354	34
AA	36140 REVESAND																		4.0	9	5		
AA	36200 TORUNGEN FYR	5.3	0.7	7.9	3.0	12.1	19	-2.5	24	78	91.4	87	22.6	30	3	0		9				350	37
AA	36560 NELAUG	2.1	0.5	6.0	-1.2	12.4	14	-14.0	24	79	114.5	82	55.0	10	19	0	12	8	4.1	8	6	448	14
AA	38140 LANDVIK	3.7	0.5	7.6	0.0	13.0	14	-5.4	24	73	122.8	86	35.5	10	17	0		9				399	25
AA	39690 BYGLANDSFJORD - SC	2.5	0.8	5.5	0.0	12.3	14	-8.3	23	81	106.1	67	43.3	10	13	0	16	12	4.1	6	8	434	11
AA	40880 HOVDEN - LUNDANE	-3.6	-0.1	0.9	-8.6	6.3	15	-21.2	24	82	110.6	101	21.4	15	27	0		13				617	0

Normal 1961-1990. Nedbøren er ikke oppgitt på en del automatstasjoner p.g.a. feil. På automatstasjonene beregnes middeltemperaturen som et middel av timeverdiene. Nye stasjoner: 37230 Tveitsund (TE), 86950 Alsvåg i Vesterålen II (NO). Nedlagte stasjoner: 64550 Tingvoll-Hanem (MR), Hasvik-Sluskfjellet (FI).

			Tm	Av	Txm	Tnm	Txa	dt	Tna	dt	Rf	RR	RR%	Rxa	dt	T0	T20	Rd	Rd1	Skd	Pe	Ov	Fyr	Vek
VA	39040	KJEVIK	3.7	0.6	7.7	-0.1	13.3	14	-7.6	24	77	97.7	60	27.8	10	18	0		11	4.5	9	11	399	28
VA	39100	OKSØY FYR	5.6	0.6	8.0	3.4	11.8	14	-2.4	24	74					2	0						342	45
VA	39220	MESTAD I ODDERNES										119.7	58	39.4	10			17	12					
VA	41670	KONSMO - HØYLAND	2.3	0.3	5.7	-0.7	10.4	14	-9.7	24	77	182.0	87	60.3	10	15	0	20	15	4.4	9	10	442	12
VA	41770	LINDESNES FYR	6.1	0.5	8.2	4.1	11.3	15	-1.6	24	72	104.9	72	20.7	10	3	0	20	18	4.6	8	7	326	55
VA	42160	LISTA FYR	5.8	0.3	8.3	3.2	11.4	8	-2.4	23	80	93.4	62	23.6	10	5	0		17	4.7	8	7	338	50
VA	42920	SIRDAL - TJØRHOM	-0.5	-0.2	3.3	-3.6	9.6	6	-14.5	24	90	246.4	118	58.9	10	21	0	21	20	5.0	6	16	524	1
VA	42940	SIRDAL - SINNES	-0.8		3.2	-4.1	8.4	15	-15.0	24	83	191.4		47.7	10	22	0		17				534	0
RO	43010	EIK - HOVE	2.3	-0.9	6.1	-1.3	11.5	14	-11.0	24	89	291.6	110	51.7	10	17	0	24	18	5.1	5	16	440	21
RO	44080	OBRESTAD FYR	5.2	0.1	7.8	2.0	11.3	15	-7.9	23	77	144.2	92	19.1	10	7	0		18				353	46
RO	44300	SÆRHEIM	4.8	0.4	7.1	2.4	10.7	15	-5.0	23	81	159.9	107	19.9	15	6	0		19				366	34
RO	44560	SOLA	4.8	0.2	8.0	1.5	11.9	15	-9.0	24	83	156.3	115	23.0	10	11	0	19	18	5.3	5	12	366	44
RO	44610	KVITSØY - NORDBØ	6.5	0.5	8.3	4.4	11.9	6	-1.7	21	81	174.6	126	22.2	14	2	0		20	5.4	6	14	315	60
RO	44640	STAVANGER - VÅLAND	4.9	0.1	7.4	2.4	11.4	6	-3.2	23	83	180.7	120	24.5	15	6	0		19				363	35
RO	44800	SVILAND										273.7	127	46.5	15			22	20					
RO	45870	FISTER - SIGMUNDSTA	4.8	0.5	7.5	2.3	12.7	6	-4.6	24	77	82.9		15.7	10	6	0		14				365	39
RO	46610	SAUDA	2.6	0.4	5.8	0.0	14.3	6	-8.0	24	76	296.8	112	57.8	15	11	0	20	16	5.0	7	15	433	20
RO	46910	NEDRE VATS	4.2	0.3	7.4	1.3	13.9	6	-7.9	23	69	328.8	122	40.4	10	8	0	20	19	5.1	5	12	385	31
RO	47260	HAUGESUND LUFTHAV	5.1	-0.1	8.0	1.7	13.5	6	-9.6	24	81					8	0						356	40
RO	47300	UTSIRA FYR	6.5	0.6	8.1	4.5	10.8	15	-1.2	21	80	157.3	111	31.9	10	3	0	23	19	5.1	4	11	316	57
HO	25830	FINSEVATN	-4.5	1.2	-1.4	-8.4	4.8	15	-17.9	24	88	65.3	65	22.3	15	30	0		11				644	0
HO	29400	SANDHAUG	-6.0		-2.7	-10.5	3.6	4	-21.3	1	90					30	0						689	0
HO	46450	RØLDAL										215.9	113	28.5	15			17	16					
HO	46510	MIDTLÆGER	-2.4	0.7	0.5	0.5	6.2	6	-13.3	24	83					27	0						581	0
HO	48120	STORD LUFTHAVN	5.1	0.6	7.7	2.8	14.7	6	-2.7	24	81					5	0						356	36
HO	48330	SLÅTTERØY FYR	6.6	0.7	8.4	4.5	12.0	6	-0.7	21	81					2	0						314	59
HO	49631	EIDFJORD II										154.0	124	36.0	16			17	12					
HO	49800	FET I EIDFJORD	-1.7		1.3	-5.1	7.5	15	-18.4	24	82	146.2		34.7	28	24	0		14				562	0
HO	50070	KVAMSØY	4.4		6.6	2.2	12.9	9	-2.7	24	78	201.9	78	35.9	28	7	0	23	13	5.6	4	15	378	25
HO	50310	KVAMSKOGEN - JONSH	0.9	0.2	4.1	-1.8	10.1	5	-10.5	24	83	350.4	100	47.1	16	19	0		20	5.6	4	17	482	2
HO	50500	FLESLAND	4.3	0.4	7.0	1.7	12.2	9	-7.0	24	83	239.5	117	35.0	14	8	0	21	17	5.7	4	16	380	30
HO	50540	BERGEN - FLORIDA	4.5	-0.1	7.5	2.1	13.1	6	-6.5	24	80	277.3	107	30.4	15	8	0	22	19	5.7	3	14	374	33
HO	51530	VOSSEVANGEN	0.6	-0.1	3.4	-1.8	12.0	9	-11.3	24	85	174.9	116	27.0	28	18	0		16				492	5
HO	51800	MJØLFJELL UH	-1.3	0.1	1.9	-4.4	8.3	6	-15.1	24	82					22	0						550	0
HO	52310	MODALEN III	1.9		4.9	-0.6	12.3	7	-8.9	24	89	280.3		44.6	27	15	0		19				454	10
HO	52535	FEDJE	6.2	0.6	8.2	3.8	12.0	9	-2.1	21	74					5	0						324	53
SF	52860	TAKLE	4.1	0.1	6.6	2.0	12.5	9	-5.0	24	80	359.8	95	54.4	27	7	0	21	20	5.7	4	16	386	26
SF	53101	VANGSNES	3.9	0.7	6.0	2.0	12.4	9	-4.4	24	76	98.5		28.7	15	5	0		10				393	16
SF	54110	LÆRDAL IV	1.6		4.9	-1.1	12.9	9	-9.9	24	78	53.2		11.8	15	16	0		10				463	10
SF	55550	HAFSLO										118.4	96	21.2	27			13	11					
SF	55700	SOGNDAL LUFTHAVN	-0.5	0.2	2.1	-3.3	8.1	9	-13.2	24	85					24	0						524	1
SF	55820	FJÆRLAND - BREMUSE	0.5		3.8	-2.4	13.3	9	-14.0	24	88	245.5		40.5	27	17	0		16				496	4
SF	56420	FURENESET	4.7		7.3	2.1	12.9	9	-6.2	24	78	227.8		32.8	18	7	0		19				368	35
SF	57000	FØRDE LH - BRINGELA	1.8	1.4	4.4	-0.7	12.1	6	-8.4	24	85					19	0						458	10
SF	57420	FØRDE - TEFRE	1.3	0.3	4.3	-1.0	13.5	7	-12.6	24	92	298.6	122	50.2	27	15	0	21	18	6.1	2	18	471	12
SF	57710	FLORØ LUFTHAVN	5.0	0.5	7.4	2.3	12.9	9	-4.7	24	80					6	0						359	35
SF	57770	YTTERØYANE FYR	6.9	1.1	8.7	4.8	13.5	7	-0.9	21	78					1	0						304	64
SF	58070	SANDANE	3.0	0.7	5.8	0.3	13.0	9	-9.3	24	93	155.2	104	26.0	27	13	0	25	18	6.7	0	19	421	20
SF	58100	SANDANE LUFTHAVN	3.1	0.8	5.8	0.5	13.0	9	-6.7	24	76					13	0						418	19
SF	58900	STRYN - KROKEN	1.4	0.4	5.0	-1.4	11.8	9	-10.7	24	85	242.7	128	50.6	27	20	0		18				469	6
SF	59110	KRÅKENES	6.2	0.7	8.5	3.5	14.3	7	-1.9	21	74					3	0						324	53
MR	59610	FISKÅBYGD	4.0	0.5	6.8	1.1	13.3	9	-8.7	24	83	301.1	126	54.0	27	10	0	25	22	6.3	4	21	389	28
MR	59680	ØRSTA-VOLDA LUFTHA	2.6	0.5	6.1	-0.7	13.4	9	-13.0	24	83					15	0						432	21
MR	59800	SVINØY FYR	6.7	1.0	9.0	4.2	13.4	9	-1.5	21	76					2	0						308	62
MR	60500	TAFJORD	3.9	0.3	7.2	1.2	13.6	9	-9.4	24	74	206.1	179	42.0	22	10	0	19	13	5.7	3	14	393	34
MR	60990	VIGRA	5.7	1.1	7.9	3.4	12.9	8	-3.1	21	76	191.2	121	36.8	16	4	0	24	19	6.1	4	19	338	45
MR	61060	REKDAL	5.0		7.8	2.4	13.6	3	-2.7	21	74					4	0						359	34
MR	61180	HJELVIK - MYRBØ	4.2	0.9	7.6	1.3	13.1	9	-5.3	24	78	330.0	209	68.5	16	8	0	21	18	5.1	5	7	383	32
MR	62270	MOLDE LUFTHAVN	3.7	1.0	6.5	1.1	12.2	9	-6.2	24	82					8	0						398	24
MR	62480	ONA II	6.1	0.7	8.0	4.0	11.9	9	-1.4	21	81	249.5	156	32.0	16	2	0	26	23				328	48
MR	62900	EIDE PÅ NORDMØRE										415.6	183	87.5	27			22	22					
MR	63420	SUNNDALSØRA III	4.1	1.1	7.8	1.2	13.6	7	-5.6	22	73	192.6	207	34.6	16	9	0		17	6.3	1	16	387	28
MR	64330	KRISTIANSUND LUFTH	4.3	0.8	7.2	1.6	12.1	8	-3.9	24	80					6	0						380	23
MR	64870	TÅGDALEN	0.3		3.0	-2.3	9.3	8	-10.7	24	88	206.3		30.8	27	22	0		21				501	2
MR	65310	VEIHOLMEN	6.2		8.2	3.8	11.8	9	-0.5	21	75					2	0						325	46

Tm : Månedstemperatur
Av : Avvik fra normaltemp.
Txm: Midlere maksimumtemp.
Tnm: Midlere minimumtemp.

Txa: Absolutt maksimumtemp.
dt : Dato
Tna: Absolutt minimumtemp.
Rf : Relativ fuktighet

RR : månedsnedbør
RR%: prosent av normalnedbør
Rxa: Største døgnnedbør
T0 : Ant. døgn med Tmin < 0°C

T20: Ant. døgn med Tmax >= 20°C
Rd : Ant. døgn med nedbør >= 0.1 mm
Rd1: Ant. døgn med nedbør >= 1.0 mm
Skd: Samlet skydekke i 8-deler

Pe : Ant. penværsdager
Ov : Ant. overskyede dager
Fyr: Fyring graddager,base 17°
Vek: Vekst graddager,base 5°

			Tm	Av	Txm	Tnm	Txa	dt	Tna	dt	Rf	RR	RR%	Rxa	dt	T0	T20	Rd	Rd1	Skd	Pe	Ov	Fyr	Vek
ST	10380	RØROS LUFTHAVN	-3.1	2.1	0.7	-8.0	5.9	4	-28.5	24	89	77.3	203	15.0	23	29	0	20	17	6.4	1	15	604	0
ST	10800	SØLENDET	-2.9		-0.1	-5.7	4.1	4	-16.7	24	86	74.5		13.1	28	28	0		19				596	0
ST	63705	OPPDAL - SÆTER	0.4	2.4	3.9	-2.3	10.5	7	-11.6	22	72	106.0	236	21.3	20	21	0	18	12	5.5	2	10	498	6
ST	65940	SULA	5.5	1.2	7.3	3.5	10.2	4	-1.2	21	76					3	0						346	34
ST	66150	ORKDAL - THAMSHAM	1.7		5.0	-1.0	10.6	9	-7.9	29	87	145.8		27.6	27	17	0		17				459	3
ST	67280	SOKNEDAL	0.0		2.8	-2.9	9.3	4	-12.6	24	89	116.7		25.0	20	25	0		15				510	1
ST	67560	KOTSØY	-0.2		2.2	-2.7	9.6	9	-12.0	29	90	126.2		34.6	23	24	0		15				516	2
ST	68290	SELBU II	0.9		3.9	-2.5	10.0	7	-14.5	24	84	102.0		21.3	23	22	0		15				483	5
ST	68860	TRONDHEIM - VOLL	2.2	1.7	4.8	-0.2	10.0	8	-8.9	24	83	123.9	177	16.4	27	17	0		17				443	8
ST	71550	ØRLAND III	4.1	1.5	6.3	1.1	10.4	9	-8.9	24	81	179.0	181	22.6	27	8	0	24	20	6.4	0	16	388	22
ST	71780	ÅFJORD II	2.4	0.4	5.0	-0.5	10.5	7	-11.6	24	79	247.9	189	33.1	4	13	0		22				437	11
ST	71850	HALTEN FYR	5.5	1.2	7.3	3.4	10.8	7	-1.8	20	74	149.5	172	20.6	18	2	0	26	24	6.3	0	15	346	36
ST	71990	BUHOLMRÅSA FYR	4.8	0.9	7.0	2.3	11.2	7	-4.8	24	74	134.8	157	19.8	4	6	0		22	6.6	0	20	366	30
NT	69100	VÆRNES	1.7	1.2	4.7	-1.2	11.8	7	-15.3	24	84	130.6	184	23.0	27	16	0	23	18	6.5	0	16	458	10
NT	69150	KVITHAMAR	1.2	0.6	4.4	-1.9	11.0	7	-15.5	24	81	159.4	221	23.0	27	21	0		20				475	7
NT	69380	MERÅKER - EGGA	0.3		3.6	-3.5	11.3	7	-21.1	24	87	124.9		22.1	28	22	0		17	7.0	0	23	502	7
NT	70150	VERDAL - REPPE	1.4	1.4	4.1	-1.2	9.9	9	-15.5	24	84	125.7	168	17.5	16	15	0	22	14	6.7	0	20	468	8
NT	70850	KJØBLI I SNÅSA	-0.8	1.1	2.4	-4.8	7.6	4	-23.1	24	89	128.3	169	19.4	21	22	0	24	17	6.7	0	22	535	1
NT	71000	STEINKJER - SØNDRE	1.1	1.6	3.8	-2.0	10.0	9	-14.5	24	86	134.3	151	20.5	23	20	0		22				478	5
NT	72060	NAMDALSEID - VENGS	0.6	2.1	3.1	-2.6	9.3	4	-15.2	24	95	190.5	152	30.0	23	18	0	24	20	6.7	0	20	491	2
NT	72580	NAMSOS LUFTHAVN	1.2	2.0	4.1	-1.7	9.5	9	-12.9	24	86					17	0						474	3
NT	73500	NORDLI - HOLAND	-1.6	1.5	0.9	-4.5	6.2	4	-12.6	24	89	84.4	162	17.5	21	25	0	27	17	7.1	0	25	557	0
NT	73550	GARTLAND	-1.4		2.1	-5.3	8.3	4	-20.3	22	92	144.8		33.9	21	25	0		21				551	1
NT	74350	NAMSKOGAN	-1.6	0.9	1.7	-5.3	7.7	4	-21.7	22	85	136.8	130	20.9	19	21	0		24				557	1
NT	75220	RØRVIK LUFTHAVN	2.9	0.7	5.7	-0.8	9.8	4	-11.6	24	81					18	0						424	16
NT	75410	NORDØYAN FYR	4.8	1.1	6.7	2.5	9.8	4	-2.6	24	75	109.8	143	12.5	26	5	0	27	20	6.1	1	14	367	27
NT	75550	SKLINNA FYR	4.8	1.1	6.8	2.7	10.2	4	-1.8	24	78					6	0						366	28
NO	76330	BRØNNØYSUND LUFT	3.3	1.1	5.8	0.8	11.8	7	-4.6	24	78					13	0						412	16
NO	76450	VEGA - VALLSJØ	3.2	0.7	5.5	0.5	9.8	4	-4.1	21	79	142.4	133	18.3	28	15	0	26	20	6.6	0	20	415	13
NO	76530	TJØTTA	2.8	0.8	4.7	0.7	9.6	4	-5.8	24	76	122.5	123	16.8	18	13	0		18				427	11
NO	76750	SANDNESSJØEN LH -	3.2	0.7	5.4	0.6	11.6	8	-4.9	24	76					14	0						414	15
NO	77180	MOSJØEN - NYRUD										242.8		77.0	18			27	17					
NO	77230	MOSJØEN LUFTHAVN	-1.8	0.8	1.4	-5.2	8.8	4	-16.1	24	92					26	0						564	1
NO	77425	MAJAVATN V	-1.9		1.1	-5.7	6.8	4	-17.4	23	86	130.0		19.4	18	24	0		19				567	0
NO	78800	VARNTRESK	-1.7	2.0	0.6	-4.3	6.7	4	-11.0	24	87	110.7	148	24.2	18	23	0	24	14	6.2	2	16	562	0
NO	79600	MO I RANA LUFTHAVN	-2.1	1.8	1.0	-5.7	6.6	4	-16.6	24	88					27	0						574	0
NO	80102	SOLVÆR II	3.6		5.4	1.7	9.4	8	-2.2	23	72					10	0						401	17
NO	80610	MYKEN	4.0	0.6	5.7	2.0	10.3	8	-2.4	19	74	109.5	122	24.5	2	9	0	23	19	6.3	1	17	389	21
NO	80700	GLOMFJORD	1.7	0.0	3.9	-0.7	10.8	8	-6.4	27	72					19	0						460	6
NO	81680	SALTDAL	-1.6	0.0	1.7	-6.1	10.7	4	-17.9	24	72	10.9	44	4.3	19	24	0	13	3	4.7	5	7	559	0
NO	81770	LØNSDAL										49.1	96	11.0	18			21	14					
NO	82260	BODØ - VÅGØNES	1.3		3.8	-1.0	8.8	4	-8.5	24	73	134.7		23.6	18	19	0		18				470	4
NO	82290	BODØ VI	1.7	0.5	4.1	-0.7	8.8	4	-7.2	24	75	135.3	135	27.1	18	17	0	20	19	6.0	2	13	460	5
NO	82410	HELLIGVÆR II	3.4		5.2	1.3	9.3	8	-3.1	27	72					12	0			5.9	4	17	409	12
NO	83300	STEIGEN										115.5	114	26.2	18			21	15					
NO	83710	DRAG - AJLUOKTA	0.2		2.9	-2.9	9.5	8	-12.7	27	80	99.2		20.8	18	20	0		16				504	3
NO	84700	NARVIK LUFTHAVN	-0.3	-0.1	1.9	-2.3	8.2	2	-7.8	14	77					21	0						518	0
NO	84970	EVENES LUFTHAVN	-1.7	-0.8	1.2	-5.0	6.4	2	-15.9	27	84					27	0						562	0
NO	85040	ROTVÆR	2.2		4.2	0.4	8.6	9	-2.9	25	77					16	0						443	4
NO	85380	SKROVA FYR	3.0	0.5	5.0	1.1	9.2	8	-2.5	19	76					13	0			6.0	1	13	419	12
NO	85450	SVOLVÆR LUFTHAVN	2.0	0.2	4.2	-0.1	9.4	8	-4.5	27	78					19	0						450	6
NO	85560	LEKNES LUFTHAVN	1.5	0.0	4.0	-1.3	8.6	9	-8.2	27	81					19	0						464	4
NO	85840	VÆRØY HELIPORT	3.8	0.4	5.7	1.7	9.2	8	-4.0	27	72					8	0						396	20
NO	85890	RØST LUFTHAVN	3.7	0.2	5.5	1.4	9.1	8	-2.9	27	72					9	0						398	16
NO	85891	RØST III										75.3		12.8	18				21					
NO	86500	SORTLAND	1.2	0.4	3.8	-1.3	9.0	2	-6.7	27	82	144.0	98	20.6	18	17	0	21	18	6.0	2	13	473	1
NO	86600	STOKMARKNES LH - S	1.3	0.0	4.1	-1.7	8.6	8	-7.6	27	79					19	0						471	3
NO	86740	BØ I VESTERÅLEN III	2.6		4.8	0.0	8.9	8	-4.2	27	76	114.8		19.6	20	15	0		19				433	9
NO	86950	ALSVÅG I VESTERÅLE										147.7	105	23.5	2			22	20					
NO	87110	ANDØYA	1.6	0.7	3.5	-0.8	7.7	7	-5.9	27	68	110.3	101	15.5	18	17	0	24	18	6.2	2	18	463	1
TR	87640	HARSTAD STADION	0.4	-0.1	2.6	-1.8	7.2	9	-6.8	16	78	86.5	89	12.7	5	18	0		15	5.9	2	12	499	0
TR	88200	SENJA - LAUKHELLA	-1.1	0.9	1.5	-4.5	7.3	2	-11.2	14	78	103.7	94	20.0	5	24	0	18	14	6.6	1	23	542	0
TR	88690	HEKKINGEN FYR	1.6	0.6	3.8	-0.3	8.8	9	-4.2	25	75					19	0						463	2
TR	89350	BARDUFOSS	-4.8	0.7	-1.2	-9.4	5.2	4	-17.6	16	83	54.2	85	11.9	5	29	0	19	12	5.8	2	12	653	0
TR	90400	TROMSØ - HOLT	0.1	0.1	2.3	-2.1	7.2	2	-7.1	23	76	83.8	80	12.9	17	22	0		17				506	0
TR	90450	TROMSØ	-0.6	0.5	1.5	-2.7	6.5	2	-7.9	23	81	91.7	85	14.8	17	23	0	21	16	6.1	3	15	527	0
TR	90490	TROMSØ - LANGNES	-0.2	0.4	2.1	-2.8	6.9	2	-9.0	23	79	80.2	76	13.0	17	23	0	20	16				516	0
TR	90800	TORSVÅG FYR	2.0	0.4	3.8	0.3	8.7	9	-3.8	22	75					15	0						450	5
TR	91380	SKIBOTN II	-2.3	0.0	1.0	-6.3	7.0	4	-16.3	23	70	32.0	68	6.9	5	28	0		9				578	0
TR	91740	SØRKJOSEN LUFTHAV	-1.9	0.6	1.0	-5.1	6.7	5	-12.4	14	71	75.5		12.3	21	27	0	18	13	6.4	1	19	568	0
TR	92350	NORDSTRAUM I KVÆN	-0.3	0.5	1.9	-2.4	6.8	2	-7.8	22	77	50.7	127	13.9	5	20	0	15	9	6.7	0	21	518	0

			Tm	Av	Txm	Tnm	Txa	dt	Tna	dt	Rf	RR	RR%	Rxa	dt	T0	T20	Rd	Rd1	Skd	Pe	Ov	Fyr	Vek
FI	92750	HASVIK LUFTHAVN	1.2	0.9	3.3	-1.0	9.0	9	-6.1	19	77					18	0						473	3
FI	93140	ALTA LUFTHAVN	-2.9	0.7	0.3	-5.9	6.1	4	-14.9	23	79	24.5	72	5.3	21	28	0	18	7	5.9	1	12	598	0
FI	93301	SUOLOVUOPMI - LULIT	-8.2	0.3	-3.9	-13.1	2.9	7	-25.8	13	89	25.2	74	5.1	13	30	0		8				757	0
FI	93700	KAUTOKEINO	-9.2	0.1	-3.5	-14.5	1.8	5	-28.1	14	84	32.9	183	4.4	6	30	0	21	12	6.4	3	18	785	0
FI	93900	SIHCAJAVRI	-9.3	0.1	-4.2	-14.4	0.8	10	-27.6	13	95	17.5	83	3.6	27	30	0	17	7	5.5	3	14	789	0
FI	94280	HAMMERFEST LUFTHA	-0.7	0.8	1.6	-3.5	7.1	9	-9.7	22	78	68.8		7.7	5	22	0		20				530	0
FI	94500	FRUHOLMEN FYR	1.4	0.8	3.4	-0.6	8.8	9	-4.8	26	77					17	0						468	4
FI	94680	HONNINGSVÅG LUFTH	0.1	0.4	2.1	-2.2	7.9	9	-6.4	14	77					24	0						508	0
FI	95350	BANAK	-3.8	0.5	-0.2	-7.3	6.5	7	-20.0	23	82	16.6	75	6.2	21	30	0	17	5	5.4	2	13	623	0
FI	96310	MEHAMN LUFTHAVN	-1.7	-0.3	1.0	-5.0	5.8	9	-11.6	22	80					27	0						561	0
FI	96400	SLETTNES FYR	-0.3	0.6	2.0	-3.2	6.3	9	-8.2	14	77					25	0						518	0
FI	96560	GAMVIK II										32.0		5.7	3			21	12	6.9	0	18		
FI	96800	RUSTEFJELBMA	-5.6	0.4	-2.1	-11.0	5.5	7	-22.4	30	93	33.6	86	9.5	5	28	0	25	11	5.9	2	15	677	0
FI	96970	SIRBMA										39.3	127	8.4	5			22	12					
FI	97251	KARASJOK - MARKANI	-8.9	0.5	-3.8	-14.4	3.0	5	-28.5	23	87	22.9	104	3.0	5	30	0		10	6.4	0	16	776	0
FI	97350	CUOVDDATMOHKKI	-8.3	0.7	-3.1	-14.0	2.1	5	-29.1	14	84	32.9	132	5.7	22	30	0	19	12	6.4	0	16	758	0
FI	98090	BERLEVÅG LUFTHAVN	-1.4	0.3	1.1	-4.4	6.9	9	-9.1	30	79					28	0						552	0
FI	98360	BÅTSFJORD - STRAUM	-3.5	0.1	-0.9	-6.2	5.5	9	-10.9	22	87					30	0						615	0
FI	98400	MAKKAUR FYR	-1.4	-0.1	1.1	-4.1	6.1	9	-9.0	22	77					27	0						551	0
FI	98550	VARDØ RADIO	-0.3	1.0	1.6	-2.3	5.8	7	-6.5	14	84	62.7	106	12.5	4	26	0	23	15	6.8	0	20	520	0
FI	98580	VARDØ LUFTHAVN	-1.3		1.1	-4.0	4.6	7	-8.6	29	83					27	0						548	0
FI	98790	VADSØ LUFTHAVN	-2.3	1.1	0.3	-5.2	4.3	9	-12.9	29	84					26	0						578	0
FI	99370	KIRKENES LUFTHAVN	-5.0	0.5	-2.0	-7.9	3.8	7	-17.0	30	92					28	0						661	0
SV	99710	BJØRNØYA	-1.5	2.2	0.0	-3.2	5.0	1	-8.8	16	84	27.0	82	3.3	2	25	0	18	12	7.0	0	21	556	0
SV	99720	HOPEN	-5.7	2.9	-3.4	-7.2	3.8	2	-14.9	19	87	34.6	74	6.5	2	29	0	24	11	6.5	1	18	680	0
SV	99735	EDGEØYA	-10.9		-8.1	-13.6	2.6	1	-23.5	18	88					30	0						836	0
SV	99760	SVEAGRUVA	-9.9	1.6	-6.6	-13.2	4.0	1	-26.1	19	78					30	0						806	0
SV	99840	SVALBARD LUFTHAVN	-8.6	1.7	-6.0	-11.2	3.5	1	-20.5	20	73	9.1	61	2.4	1	30	0	12	4	5.0	6	9	768	0
SV	99910	NY-ÅLESUND	-9.0	1.0	-6.0	-12.5	3.1	1	-22.9	20	70	35.6	108	12.9	1	30	0	11	7	4.9	6	9	780	0
SV	99935	KARL XII ØYA									89													
JA	99950	JAN MAYEN	-3.5	-0.2	-1.1	-5.6	5.1	1	-12.8	21	79	71.4	110	8.4	7	27	0	27	20	7.2	0	25	614	0
AN	99990	TROLL I ANTARKTIS																						

Verdiene er basert på datastatus pr. 01.12.2008

Langtidsvariasjon av temperatur på utvalgte RCS-stasjoner

November 2008

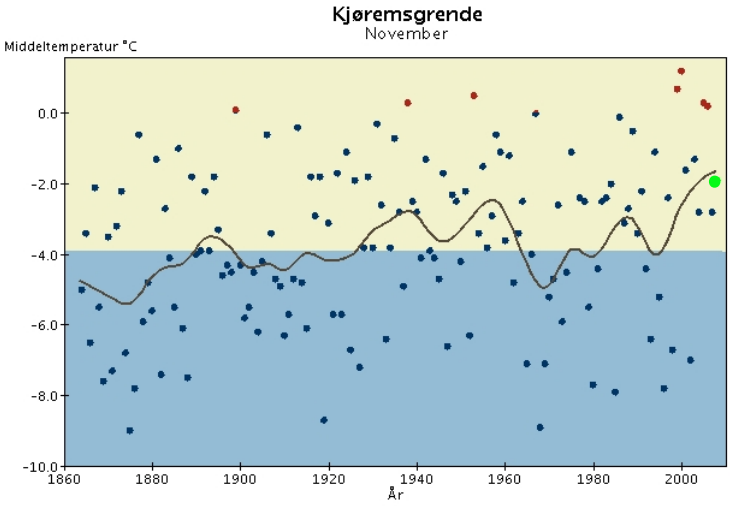

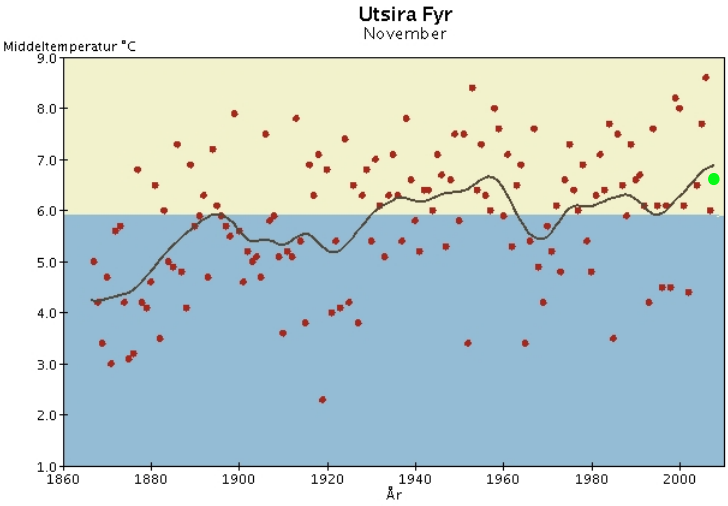

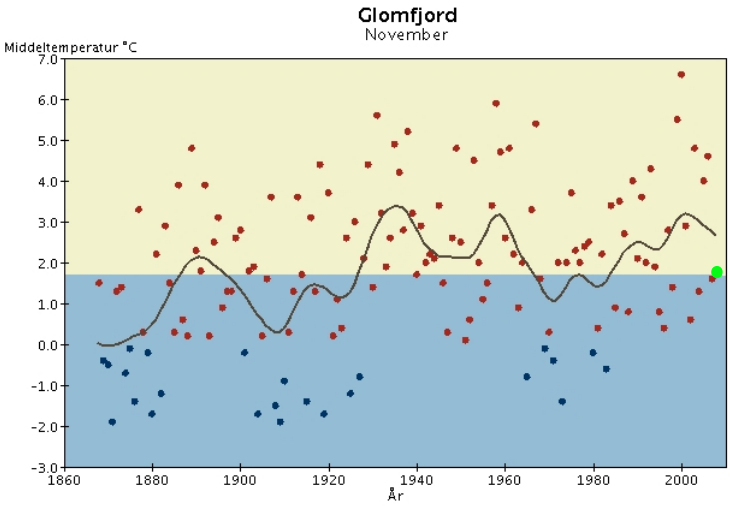

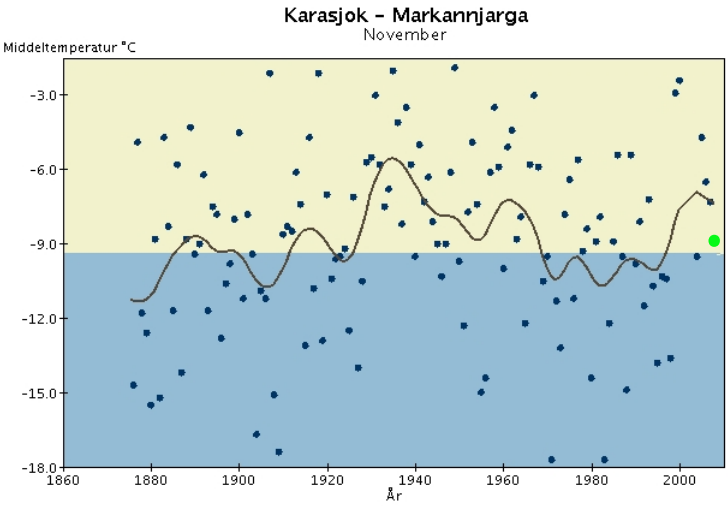

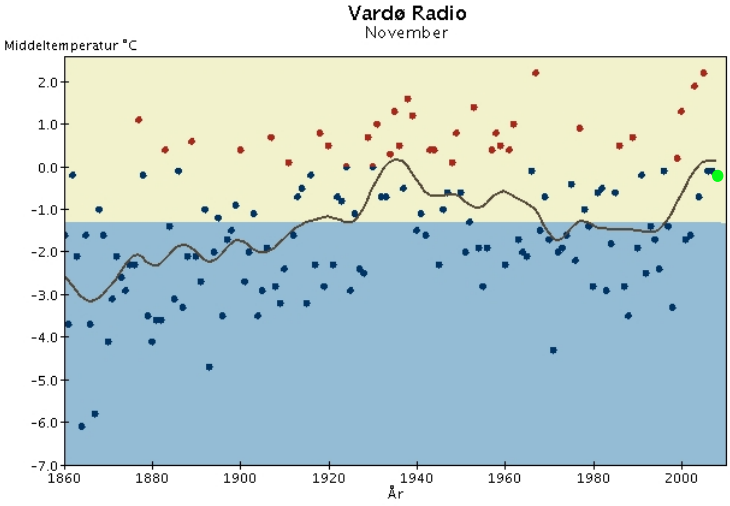

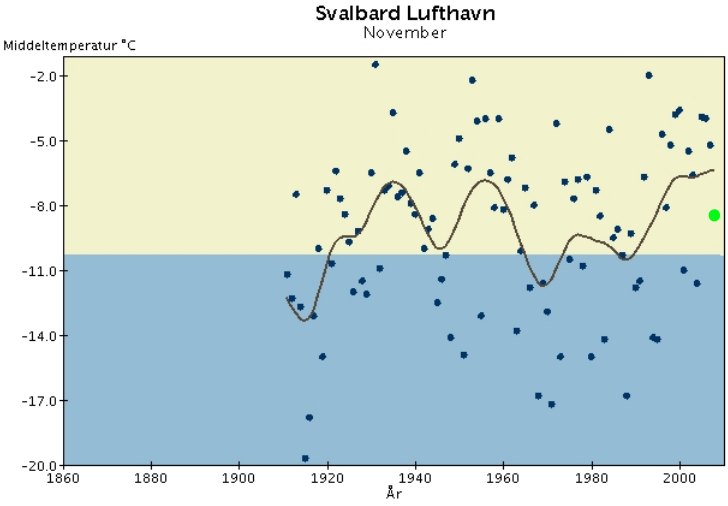

(–) (+)
Månedstemperatur

Utjevnet, 10 år

Varmere enn normalen

Kaldere enn normalen

RCS-stasjoner (Reference Climate Stations) tilhører det WMO-definerte nettet av verdensomspennende stasjoner med lange, homogene dataserier. Med normalen menes her middel for perioden 1961-1990. Merk at skalaen for temperaturaksene varierer fra graf til graf. Grønn prikk indikerer månedstemperaturen for denne måneden. Ved bruk av diagrammene skal det gjøres oppmerksom på at de kommer fra Meteorologisk institutt. Mer temperaturstatistikk for ulike landsdeler finnes på: http://met.no/met/ver_100/index.html

Klimatologisk månedsoversikt

Januar - november 2008

Nedbør

Utjevnet nedbørsum
i prosent av normal

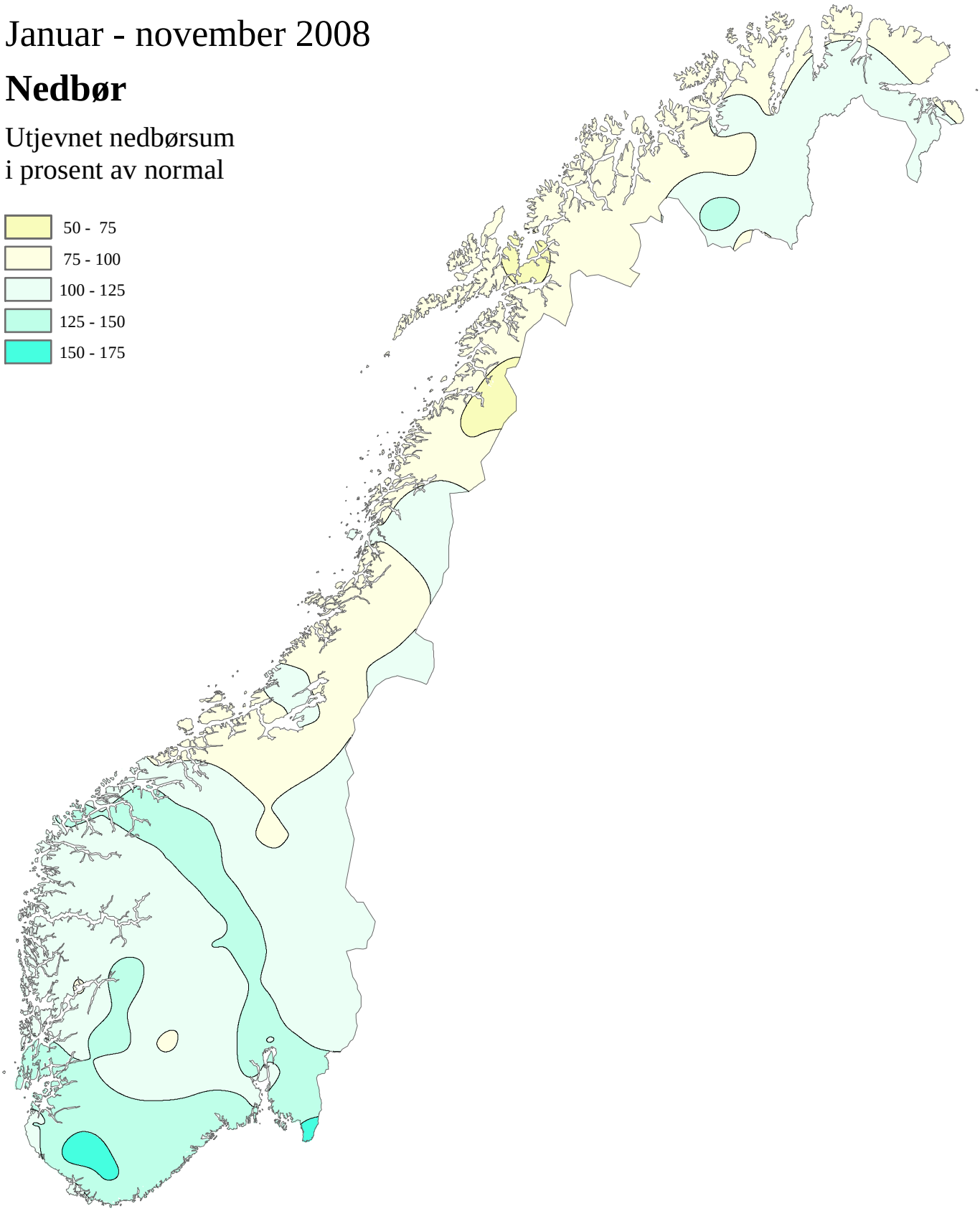

Normalperioden er 1961 - 1990

Utgitt: 01.12.2008

Ved bruk skal Meteorologisk institutt oppgis som kilde.
//met.no/observasjoner/maned

Klimatologisk månedsoversikt

Januar - november 2008

Lufttemperatur

Utjevnet avvik i ° C fra
normal sesongtemperatur

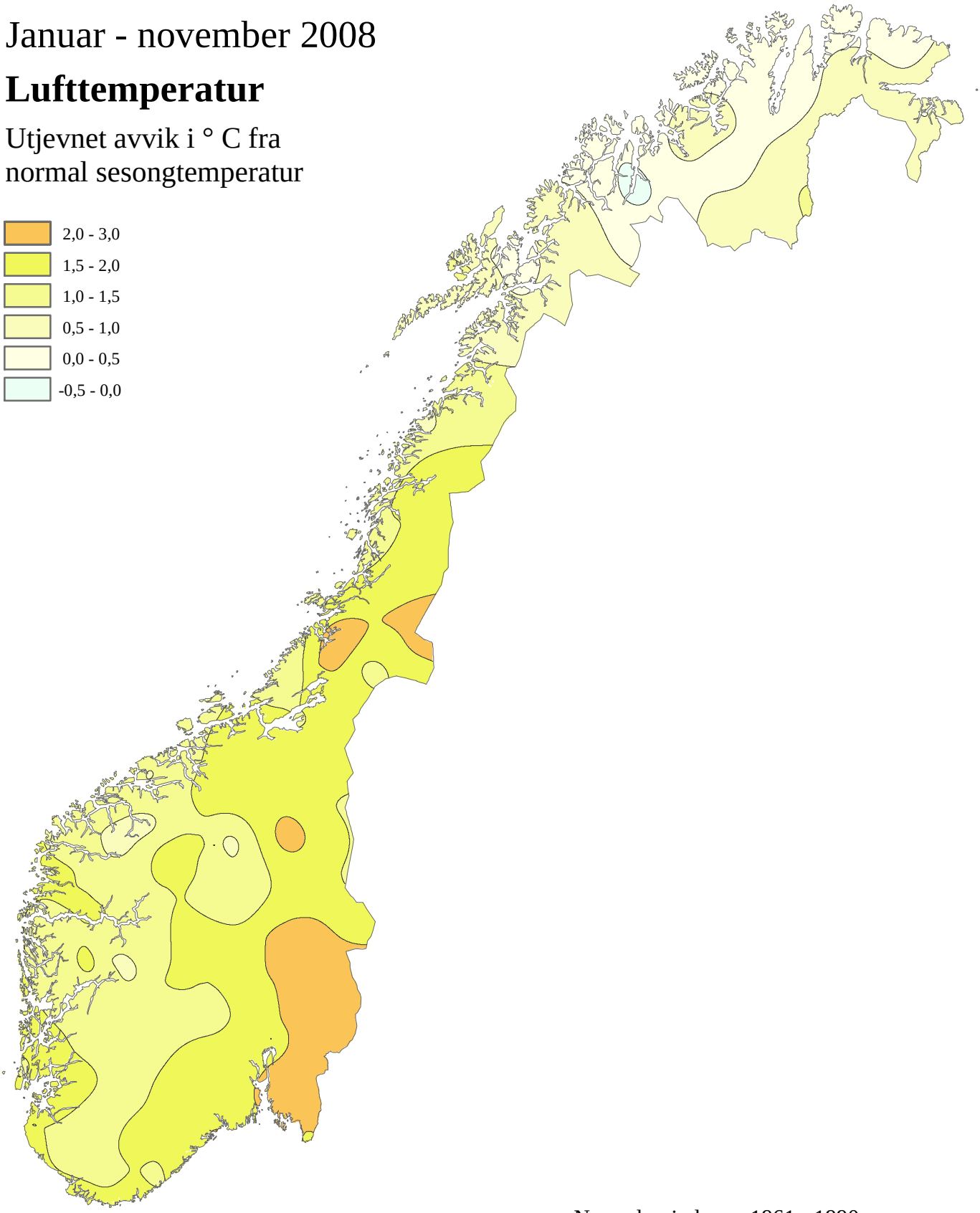

Normalperioden er 1961 - 1990.

Utgitt: 01.12.2008

Ved bruk skal Meteorologisk institutt oppgis som kilde.
//met.no/observasjoner/maned

Lufttemperatur og nedbør hittil i år

Januar - november 2008

Hittil i år (januar - november) er middeltemperaturen for Norge 1,3 °C over normalen. Størst avvik fra normalen er det på deler av Østlandet, der middeltemperaturen for perioden var opp mot 2,6 °C over normalen. På Utsira fyr er året hittil det varmeste som er registrert, og for Østlandet som helhet er året det fjerde varmeste. Nedbøren for Norge som helhet var 110 % av normalen. Deler av Rogaland, Agder og Østfold har fått 140-155 % av normalen. For Agder er tre år våtere enn årets januar - november, i serien som går tilbake til 1900.

Lufttemperatur

Middeltemperaturen for Norge januar - november 2008 var 1,3 °C *over* normalen. Dette er sammen med 1930 den 9. høyeste middeltemperaturen som er registrert for perioden, Norge sett under ett. Høyest er 1989 med 1,7 °C *over* normalen. Med unntak av enkelte områder i Troms og Finnmark var middeltemperaturen over normalen i alle deler av landet. Størst avvik hadde deler av Østlandet, der middeltemperaturen for perioden var opp mot 2,6 °C *over* normalen på enkelte stasjoner. For Østlandet som helhet er året til nå det fjerde varmeste med 1,7 °C *over* normalen, bare overgått av 1989 (2,0 °C over) og 1990 og 2000 (begge med 1,9 °C over). For dette datasettet er det utarbeidet en serie tilbake til 1900. På Utsira fyr er året hittil det varmeste som er registrert med 9,4 °C (1,7 °C over). Fram til i år toppet 2006 med 9,3 °C. Målingene startet her i 1867.

Høyest middeltemperatur for perioden januar - november hadde kysten fra Rogaland til Østfold. Lindesnes fyr og Færder fyr var varmest, begge med 9,8 °C (1,9 °C over normalen for begge), etterfulgt av Kvitsøy - Nordbø, Sola og Strømtangen fyr, alle med 9,7 °C (hhv. 1,8 °C, 1,9 °C og 2,4 °C over). Lavest middeltemperatur hadde Finnmarksvidda og fjellet i Sør-Norge. Suolovuopmi - Lulit og Sihcajavri var kaldest, begge med –1,4 °C (hhv. 0,1 °C og 0,7 °C over normalen), etterfulgt av Sognefjellhytta med –1,1 °C (1,5 °C over).

Den høyeste maksimumstemperaturen hittil i år er 33,8 °C, målt på Trysil vegstasjon den 26. juli. Den laveste minimumstemperaturen hadde Cuovddatmohkki med –38,7 °C 24. februar.

Nedbør

Basert på observasjoner fra værstasjonene var nedbøren i Norge som helhet for perioden januar - november 110 % av normalen. Størst var avviket i deler av Rogaland, Agder og Østfold, som fikk 140-155 % av normalen. Det meste av Øst- og Vestlandet ellers fikk 100-135 % av normalen. Store deler av Trøndelag, Nordland, Troms og Finnmark fikk mindre nedbør enn normalen. For Agder er 2008 det fjerde våteste året, med 140 % av normalen. Bare 2000 og 1967 (begge med 150 %) og 1990 (145 %) er våtere. For dette datasettet er det utarbeidet en serie tilbake til 1900.

Takle har med 3064 mm (109 % av normalen) fått *mest* nedbør av værstasjonene hittil i år, etterfulgt av Kvamskogen - Jonshøgdi med 3002 mm (107 %) og Eik - Hove med 2998 mm (156 %). Saltdal har med 159 mm (61 %) fått *minst* nedbør av værstasjonene hittil i år, etterfulgt av Sihcajavri og Banak, begge med 324 mm (hhv. 93 % og 100 %).

Mestad i Oddernes har med 131,9 mm den 8. juli, målt den største døgnnedbøren hittil i år, av stasjonene som er med i tabellen.

			Tm	Av	Txm	Tnm	Txa	dt	Tna	dt	Rf	RR	RR%	Rxa	dt	T0	T20	Rd	Rd1	Skd	Pe	Ov	Fyr	Vek
ØF	01130	PRESTEBAKKE	8.2	2.0	11.9	4.3	29.8	27.7.	-13.6	23.3.	79	1289	156	37.3	26.10.	79	44	174	145	5.0	71	114	3032	1504
ØF	03190	SARPSBORG	9.1	2.5	12.8	5.8	32.0	25.7.	-10.5	23.3.	73	1081	133	39.0	19.6.	59	58	155	119	5.0	70	114	2750	1721
ØF	17000	STRØMTANGEN FYR	9.7	2.4	12.2	7.2	30.0	25.7.	-8.3	23.3.	78	864	134	47.6	15.8.	37	34		115				2520	1809
ØF	17150	RYGGE	8.7	2.3	12.2	5.3	29.0	26.7.	-12.1	23.3.	77					64	49			5.2	55	112	2849	1643
AK	02650	AURSKOG	6.9		11.8	1.9	31.2	25.7.	-22.0	27.3.	79	831		44.6	21.8.	121	61		119				3419	1300
AK	04440	HAKADAL - BLIKSRUD	6.6	1.8	11.0	2.6	29.5	25.7.	-19.5	23.3.	85	1217	130	56.2	7.7.	124	47	176	140	5.4	51	149	3516	1289
AK	04460	HAKADAL JERNBANES	6.6		11.7	1.9	31.9	28.7.	-18.7	23.3.	79	1201		49.2	7.7.	137	66		133				3524	1313
AK	04780	GARDERMOEN	6.9	2.2	11.1	2.9	30.6	25.7.	-16.0	23.3.	79	949	119	56.5	7.7.	121	51	174	137	5.7	42	147	3451	1364
AK	19710	ASKER	7.8	1.9	11.7	4.5	29.9	25.7.	-11.1	23.3.	75	1126	129	67.5	7.7.	82	48	162	119	5.2	57	138	3146	1479
OS	18230	ALNA																						
OS	18500	BJØRNHOLT I NORDM/	5.7		10.6	1.6	29.9	26.7.	-24.4	23.3.		1427	136	59.2	7.7.	148	44	216	145				3801	1110
OS	18700	OSLO - BLINDERN	8.3	1.8	12.3	4.9	31.6	28.7.	-13.1	23.3.	71	983	139	56.0	7.7.	79	71	164	114	5.4	40	131	3005	1599
OS	18950	TRYVASSHØGDA	5.7	1.6	8.8	3.1	26.9	26.7.	-13.4	22.3.	78	1316	119	58.0	7.7.	124	26		129				3851	1078
HE	00100	PLASSEN										782	114	25.3	23.5.			238	134					
HE	00180	TRYSIL VEGSTASJON	4.3	1.7	10.0	-1.0	33.8	26.7.	-24.1	3.2.	73	785	115	30.5	24.5.	176	45		130				4282	975
HE	00700	DREVSJØ	2.6	1.5	7.6	-3.2	28.7	25.7.	-33.9	23.3.	77	652	122	31.1	8.8.	203	27	185	136	5.2	49	113	4837	691
HE	05590	KONGSVINGER	7.1		11.5	3.2	31.5	27.7.	-14.0	27.3.	77	674		23.7	4.10.	115	49		123				3386	1374
HE	06020	FLISA II	6.9	2.6	11.3	2.7	31.4	27.7.	-15.4	23.3.	74	643	111	20.6	7.7.	118	51		108	5.5	57	146	3461	1361
HE	07010	RENA - HAUGEDALEN	5.3	2.4	10.7	0.5	32.6	27.7.	-21.2	23.3.	87	892	125	45.6	21.8.	149	55	196	127	5.4	49	137	3980	1136
HE	08140	EVENSTAD - DIH	4.9	1.9	10.2	-0.2	32.3	28.7.	-24.7	3.2.	82					163	46						4098	1072
HE	09580	TYNSET - HANSMOEN	3.3	2.1	8.8	-2.2	31.3	27.7.	-32.7	23.3.	78	390	100	19.3	24.5.	184	31		96				4591	825
HE	12320	HAMAR - STAVSBERG	6.7		10.7	3.0	31.1	27.7.	-16.1	23.3.	75	614		37.1	4.8.	116	48		112				3521	1342
HE	12550	KISE PA HEDMARK	6.8	2.4	11.0	3.0	31.1	26.7.	-14.4	23.3.	75	615	112	29.1	15.8.	115	48		115				3458	1310
OP	11500	ØSTRE TOTEN - APELS	6.5	2.1	10.3	2.9	29.1	28.7.	-17.0	23.3.	72	665	119	30.4	7.7.	118	40		117				3577	1290
OP	12680	LILLEHAMMER - SÆTH	6.0	2.1	10.6	2.2	31.1	28.7.	-17.6	23.3.	73	744	121	24.4	25.5.	131	48		120				3752	1263
OP	13160	KVITFJELL	1.6	1.2	4.6	-0.8	24.9	28.7.	-16.9	23.3.	80					190	15						5176	513
OP	13420	VENABU	1.7	1.3	6.1	-2.4	27.7	28.7.	-24.7	23.3.	79	690	112	23.3	2.8.	196	24	211	135	5.5	52	141	5116	581
OP	13670	SKÅBU - STORSLÅEN	2.3	1.1	6.7	-1.2	26.0	27.7.	-20.0	23.3.	83	676	133	27.8	15.8.	174	23	90	89	4.9	85	118	4936	583
OP	15730	BRÅTÅ - SLETTOM	3.7	1.7	8.1	0.1	28.2	28.7.	-19.0	25.3.	77	574	125	26.8	22.2.	154	23	182	93	6.0	25	196	4458	781
OP	16560	DOMBÅS - NORDIGARI	3.8		8.3	0.0	29.6	27.7.	-20.3	23.3.	73	405		15.1	17.1.	156	25		92				4436	819
OP	16610	FOKSTUGU	1.4	0.8	5.4	-2.3	26.8	28.7.	-21.3	23.3.	75	416	103	23.3	4.8.	202	19	187	103	5.4	43	119	5218	515
OP	16740	KJØREMSGRENDE	3.8	1.5	8.2	0.1	29.5	27.7.	-21.8	23.3.	78	514	136	23.6	4.8.	158	26	200	99	5.5	40	131	4434	810
OP	21680	VEST-TORPA II	4.1	1.6	8.8	-0.4	28.5	28.7.	-25.0	23.3.	78	979	134	36.7	7.7.	177	32	172	130	5.3	56	141	4326	872
OP	23160	ÅBJØRSBRÅTEN	3.6	1.5	7.9	-0.7	27.5	27.7.	-24.4	23.3.	80	665	117	39.5	7.7.	173	27	192	121	5.4	47	145	4508	780
OP	23410	FAGERNES - LUFTHAV	2.6		7.3	-2.4	27.7	28.7.	-28.5	23.3.	78					193	25						4827	666
OP	23420	FAGERNES	5.0	1.8	10.0	0.9	31.4	28.7.	-20.8	23.1.	75	627	129	32.0	7.7.	147	40	162	125	5.2	52	117	4042	1115
OP	23500	LØKEN I VOLBU	4.2	1.7	8.7	-0.1	29.7	28.7.	-22.6	23.3.	73	597	108	26.3	7.7.	164	30		119				4302	905
OP	55290	SOGNEFJELLHYTTA	-1.1	1.5	2.0	-4.2	20.5	28.7.	-26.3	25.3.	82					223	2						6057	226
BU	20301	HØNEFOSS - HØYBY	7.6		12.1	3.4	32.0	28.7.	-15.1	23.3.	70	551		36.3	7.7.	110	67		103				3240	1505
BU	24710	GULSVIK II									74	964		40.8	7.7.				143					
BU	24890	NESBYEN - TODOKK	5.3	1.5	11.1	0.2	31.9	28.7.	-19.8	15.2.	75	516	106	22.8	30.7.	162	56		94	5.0	58	118	3968	1205
BU	25100	HEMSEDAL - HØLTO										864	123	52.2	7.7.			166	128					
BU	25110	HEMSEDAL II	3.8		9.0	-1.6	29.5	28.7.	-28.3	23.3.	74					187	33						4438	797
BU	25630	GEILO - OLDEBRÅTEN	3.2	1.5	7.9	-1.6	28.4	28.7.	-30.8	22.3.	72	719	112	31.8	7.7.	181	28		132				4623	688
BU	26900	DRAMMEN - BERSKOG	8.2	1.8	12.9	3.8	33.2	28.7.	-15.9	23.3.	69	887	129	44.6	12.3.	107	76		113				3050	1607
BU	28380	KONGSBERG BRANNS	7.0	1.6	12.2	2.2	32.1	28.7.	-19.3	23.3.	73	884	116	46.0	21.8.	132	63	152	119	5.0	58	112	3408	1398
BU	28922	VEGGLI II	6.3		11.5	1.8	31.4	28.7.	-18.0	23.3.	72	802		36.1	7.7.	136	58		110				3637	1253
BU	29720	DAGALI LUFTHAVN	2.3	1.6	7.7	-3.8	28.4	28.7.	-30.7	23.3.	75					211	29						4906	607
VE	26990	GALLEBERG	8.0	1.8	12.5	3.6	31.2	28.7.	-18.2	23.3.	74	1046	129	39.2	7.7.	98	70		125				3077	1510
VE	26996	SANDE - LAUVKOLLMY	5.1		10.2	-0.6	29.9	28.7.	-30.5	23.3.	81					191	39						4013	933
VE	27450	MELSOM	8.6	1.9	12.8	4.7	30.6	28.7.	-14.0	23.3.	74	1181	125	48.9	16.6.	70	66		118				2887	1605
VE	27470	TORP	8.6	2.1	12.3	5.0	30.6	28.7.	-13.7	23.3.	74					68	53						2912	1599
VE	27500	FÆRDER FYR	9.8	1.9	11.7	8.1	25.7	25.7.	-5.2	23.3.	78					25	22						2470	1826
VE	27800	HEDRUM										1299	137	94.0	14.8.			166	125					
TE	30420	SKIEN - GEITERYGGEN	8.0	1.5	12.2	4.3	30.9	28.7.	-12.1	23.3.	73					91	60						3077	1501
TE	30650	NOTODDEN FLYPLASS	7.4	2.0	12.9	2.4	31.9	28.7.	-16.8	23.3.	75					132	77						3287	1492
TE	31410	RJUKAN										784	100	47.0	3.8.			155	115					
TE	31620	MØSSTRAND II	2.6	1.3	7.0	-1.2	25.7	28.7.	-21.0	23.3.	75	782	99	48.1	7.7.	180	23		130				4825	592
TE	32060	GVARV - NES	7.7	1.7	12.7	3.3	31.3	28.7.	-14.2	23.3.	75					108	70						3180	1446
TE	32890	HØYDALSMO II	4.3		9.7	-0.9	27.7	28.7.	-26.4	23.3.	74	988		41.0	7.7.	169	35		134				4249	867
TE	33890	VÅGSLI	2.8	1.2	7.5	-1.9	26.0	28.7.	-22.6	27.3.	82	1202	131	38.1	26.10.	193	25		152				4736	589
TE	34130	JOMFRULAND	9.5	2.1	12.5	6.9	27.4	25.7.	-7.1	23.3.	77					39	48						2561	1764
AA	35860	LYNGØR FYR	9.6	1.7	12.3	7.2	25.9	25.7.	-7.5	23.3.	72					31	41						2536	1760
AA	36140	REVESAND																		4.7	79	101		
AA	36200	TORUNGEN FYR	9.5	1.8	12.0	7.1	25.7	8.6.	-6.3	23.3.	80	1092	137	39.9	13.7.	27	32		123				2559	1708
AA	36560	NELAUG	8.0	1.7	12.5	3.8	29.7	28.7.	-14.0	24.11.	73	1664	147	94.0	6.1.	97	66	157	127	5.1	67	136	3078	1475
AA	38140	LANDVIK	8.9	1.4	12.8	4.9	29.0	28.7.	-11.7	23.3.	73	1558	138	78.8	6.1.	73	47		130				2755	1611
AA	39690	BYGLANDSFJORD - SC	7.8	1.6	11.9	4.2	29.4	28.7.	-9.6	23.3.	76	1663	141	43.3	10.11.	79	54	189	146	4.9	71	134	3144	1410
AA	40880	HOVDEN - LUNDANE	2.4	1.4	7.3	-3.2	25.9	28.7.	-28.8	25.3.	77	986	115	30.2	26.10.	208	23		140				4899	552

Pe : Ant. penværsdager
Ov : Ant. overskyede dager
Fyr: Fyring graddager,base
Vek: Vekst graddager,base

T20: Ant. døgn med Tmax >= 20°C
Rd : Ant. døgn med nedbør >= 0.1 mm
Rd1: Ant. døgn med nedbør >= 1.0 mm
Skd: Samlet skydekke i 8-deler

RR : månedsnedbør
RR%: prosent av normalnedbør
Rxa: Største døgnnedbør
T0 : Ant. døgn med Tmin < 0°C

Txa: Absolutt maksimumtemp.
dt : Dato
Tna: Absolutt minimumtemp.
Rf : Relativ fuktighet

Tm : Månedstemperatur
Av : Avvik fra normaltemp.
Txm: Midlere maksimumtemp.
17°
Tnm: Midlere minimumtemp.

			Tm	Av	Txm	Tnm	Txa	dt	Tna	dt	Rf	RR	RR%	Rxa	dt	T0	T20	Rd	Rd1	Skd	Pe	Ov	Fyr	Vek
VA	39040	KJEVIK	8.8	1.6	12.8	4.7	29.1	28.7.	-11.3	23.3.	75	1536	130	66.5	6.1.	77	46		132	5.0	70	117	2791	1594
VA	39100	OKSØY FYR	9.6	1.8	12.0	7.2	25.2	29.7.	-6.0	23.3.	75					22	29						2527	1710
VA	39220	MESTAD I ODDERNES										2156	143	131.9	8.7.			196	151					
VA	41670	KONSMO - HØYLAND	7.3	1.3	11.1	3.7	27.3	29.7.	-11.5	25.3.	73	2260	150	60.9	3.9.	82	36	215	161	5.1	71	148	3259	1258
VA	41770	LINDESNES FYR	9.8	1.9	11.7	7.9	24.7	28.7.	-4.0	25.3.	79	1260	120	34.8	26.10.	18	18	206	169	5.0	81	115	2463	1737
VA	42160	LISTA FYR	9.6	1.8	12.1	7.0	28.2	29.7.	-4.4	24.3.	81	1145	110	37.8	6.1.	23	27		160	5.1	71	119	2534	1697
VA	42920	SIRDAL - TJØRHOM	5.1	1.2	9.4	0.9	27.1	27.7.	-22.2	25.3.	80	2255	144	58.9	10.11.	128	29	215	176	5.5	49	179	3978	926
VA	42940	SIRDAL - SINNES	4.8		9.4	0.3	27.0	27.7.	-23.7	25.3.	78	1886		47.7	10.11.	151	29		168				4093	864
RO	43010	EIK - HOVE	8.0	1.2	12.4	3.5	29.4	29.7.	-11.3	26.3.	81	2998	156	91.3	24.10.	85	49	221	173	5.6	47	179	3054	1395
RO	44080	OBRESTAD FYR	9.3	2.0	11.6	6.6	28.0	1.8.	-7.9	23.11.	79	1308	111	32.2	24.10.	26	20		162				2627	1595
RO	44300	SÆRHEIM	9.0	1.5	11.8	6.4	29.6	29.7.	-6.1	26.3.	77	1443	125	48.3	24.10.	29	27		164				2744	1555
RO	44560	SOLA	9.7	1.9	12.9	6.5	30.4	29.7.	-9.0	24.11.	77	1296	121	42.0	24.10.	33	38	188	152	5.4	47	135	2510	1758
RO	44610	KVITSØY - NORDBØ	9.7	1.8	11.9	7.7	28.2	29.7.	-2.9	25.3.	80	1445	137	56.4	24.10.	12	24		164	5.5	57	141	2479	1695
RO	44800	SVILAND										2039	125	56.0	24.10.			224	176					
RO	45870	FISTER - SIGMUNDSTA	9.6	1.9	12.9	6.6	30.3	29.7.	-5.3	25.3.	74	796		27.0	24.10.	26	46		132				2558	1733
RO	46610	SAUDA	8.3	1.4	12.5	5.0	31.3	27.7.	-8.8	25.3.	70	2398	123	82.1	21.10.	52	51	218	163	5.6	60	175	2971	1495
RO	46910	NEDRE VATS	9.0	1.6	13.2	5.6	31.6	29.7.	-8.0	24.3.	64	2698	134	84.6	24.10.	40	59	226	182	5.6	54	165	2744	1615
RO	47260	HAUGESUND LUFTHAV	9.2	1.4	12.2	6.1	29.9	29.7.	-9.6	24.11.	77					38	29						2674	1584
RO	47300	UTSIRA FYR	9.4	1.7	11.5	7.5	28.0	29.7.	-3.1	25.3.	81	1210	115	37.6	11.8.	14	17	247	174	5.1	58	115	2586	1592
HO	25830	FINSEVATN	-0.6	1.0	3.4	-4.6	22.1	29.7.	-33.3	23.3.	86					230	6						5871	263
HO	46450	RØLDAL										1843	128	48.5	22.2.			191	153					
HO	46510	MIDTLÆGER																						
HO	48120	STORD LUFTHAVN	9.4	1.8	13.1	6.4	32.7	29.7.	-5.7	24.3.	76					27	56						2644	1659
HO	48330	SLÅTTERØY FYR	9.6	1.7	11.6	7.8	28.2	3.7.	-3.3	25.3.	73					13	21						2524	1658
HO	49631	EIDFJORD II										1237	131	38.5	22.2.			181	138					
HO	49800	FET I EIDFJORD	3.7		7.6	-0.1	25.8	27.7.	-19.7	4.3.	76	1172		34.7	24.2.	158	23		147				4474	720
HO	50070	KVAMSØY	9.3		13.2	6.5	31.2	29.7.	-4.6	25.3.	72	1914	97	55.1	22.2.	27	71	220	151	5.9	42	183	2672	1707
HO	50310	KVAMSKOGEN - JONSH	5.8	1.1	9.7	2.2	28.5	29.7.	-13.9	25.3.	77	3002	107	104.9	24.10.	121	30		190	5.5	59	178	3796	1002
HO	50500	FLESLAND	8.7	1.5	11.5	5.2	29.5	29.7.	-7.0	25.3.	78	1957	120	59.3	24.10.	41	34	199	173	5.6	52	149	2830	1516
HO	50540	BERGEN - FLORIDA	9.4	1.3	13.2	6.2	31.3	29.7.	-6.5	24.11.	71	2386	118	74.1	24.10.	33	60	209	182	5.5	55	155	2623	1695
HO	51530	VOSSEVANGEN	7.5	1.6	12.4	3.5	32.6	29.7.	-13.6	25.3.	75	1248	111	35.9	26.10.	82	61		144				3247	1394
HO	51800	MJØLFJELL UH	4.4	1.1	8.8	0.5	28.5	28.7.	-20.2	25.3.	72					144	28						4249	810
HO	52535	FEDJE	9.3	1.6	11.5	7.3	28.0	26.7.	-3.5	25.3.	75					17	22						2616	1581
SF	52860	TAKLE	8.5	1.3	11.7	5.5	27.2	29.7.	-6.6	25.3.	76	3064	109	80.4	26.10.	40	36	210	178	5.5	57	155	2876	1475
SF	53101	VANGSNES	8.8	1.6	11.9	6.1	29.1	29.7.	-5.1	23.3.	71	959		29.0	29.1.	34	44		124				2831	1583
SF	55550	HAFSLO										1018	111	38.4	29.11.			149	114					
SF	55700	SOGNDAL LUFTHAVN	5.3	1.3	9.2	1.7	29.3	28.7.	-14.6	22.3.	76					131	28						3946	986
SF	55820	FJÆRLAND - BREMUSE	6.5		11.7	2.3	30.8	26.7.	-17.1	25.3.	79	1717		57.8	22.2.	94	62		152				3539	1176
SF	56420	FURENESET	8.8		12.2	5.6	28.9	3.7.	-6.7	24.3.	75	1975		41.0	26.10.	42	42		173				2797	1517
SF	57000	FØRDE LH - BRINGELA	6.5	1.6	10.0	3.5	29.1	26.7.	-11.7	25.3.	77					102	30						3552	1135
SF	57420	FØRDE - TEFRE	7.5	1.5	12.0	3.6	30.4	26.7.	-12.6	24.11.	80	2100	113	77.0	29.1.	74	59	191	164	6.0	49	201	3240	1351
SF	57710	FLORØ LUFTHAVN	8.9	1.6	11.7	6.1	27.1	30.7.	-5.7	24.3.	76					29	30						2757	1531
SF	57770	YTTERØYANE FYR	9.2	1.7	11.0	7.5	25.2	30.7.	-3.4	2.2.	78					14	16						2623	1548
SF	58070	SANDANE	8.2	1.4	12.0	4.7	29.6	26.7.	-10.8	25.3.	86	1245	113	38.5	29.1.	61	46	204	148	5.7	58	174	2999	1471
SF	58100	SANDANE LUFTHAVN	8.1	1.4	12.0	5.0	29.8	29.7.	-7.9	22.3.	68					64	48						3027	1439
SF	58900	STRYN - KROKEN	6.4	0.9	11.8	2.8	31.4	26.7.	-13.0	25.3.	77	1520	117	52.5	29.1.	105	56		163				3586	1234
SF	59110	KRÅKENES	9.0	1.5	11.5	6.5	26.9	26.7.	-4.6	2.2.	73					22	20						2708	1496
MR	59610	FISKÅBYGD	8.1	1.1	11.9	4.6	28.1	26.7.	-10.7	26.3.	80	2218	125	101.6	17.2.	49	42	231	182	6.0	39	192	2999	1355
MR	59680	ØRSTA-VOLDA LUFTHA	7.4	1.1	11.7	3.4	30.6	26.7.	-15.3	25.3.	74					84	38						3249	1279
MR	59800	SVINØY FYR	9.0	1.6	11.2	7.0	23.4	26.7.	-4.3	2.2.	77					15	9						2668	1479
MR	60500	TAFJORD	8.3	0.9	12.9	5.1	29.9	3.7.	-9.4	22.3.	72	1080	129	42.0	22.11.	56	55	178	114	5.0	72	124	2924	1478
MR	60990	VIGRA	8.7	1.5	11.2	6.6	26.5	4.7.	-4.6	2.2.	74	1423	122	61.2	29.1.	21	16	212	167	5.6	41	148	2787	1453
MR	61180	HJELVIK - MYRBØ	8.2	1.3	12.1	5.1	27.9	26.7.	-9.0	25.3.	75	1647	130	68.5	16.11.	49	32	182	143	5.0	64	99	2980	1415
MR	62270	MOLDE LUFTHAVN	7.8	1.0	11.8	4.4	29.7	3.7.	-10.5	25.3.	75					64	39						3117	1333
MR	62480	ONA II	8.7	1.3	10.8	6.8	24.2	4.7.	-3.8	2.2.	79	1359	110	68.1	29.1.	16	8	194	154				2795	1396
MR	62900	EIDE PÅ NORDMØRE										2019	101	87.5	27.11.			181	158					
MR	63420	SUNNDALSØRA III	8.8	1.6	12.9	5.4	30.9	3.7.	-11.8	23.3.	66	998	116	34.6	16.11.	53	47		125	5.5	53	147	2818	1608
MR	64330	KRISTIANSUND LUFTH	8.1	1.2	11.6	5.2	30.1	3.7.	-7.1	22.3.	74					51	31						3008	1368
MR	64870	TÅGDALEN	5.2		9.2	1.7	29.4	26.7.	-16.1	22.3.	77	1281		45.7	18.2.	130	29		161				4011	935
MR	65310	VEIHOLMEN	8.5		10.4	6.7	25.3	4.7.	-3.6	23.3.	76					22	3						2840	1350

			Tm	Av	Txm	Tnm	Txa	dt	Tna	dt	Rf	RR	RR%	Rxa	dt	T0	T20	Rd	Rd1	Skd	Pe	Ov	Fyr	Vek
ST	10380	RØROS LUFTHAVN	2.8	1.6	8.0	-2.4	30.7	27.7.	-33.3	23.3.	79	529	115	19.5	7.7.	195	27	191	117	5.7	30	135	4755	700
ST	10800	SØLENDET	2.4		6.6	-1.4	27.9	26.7.	-28.0	23.3.	79	564		34.9	23.5.	183	22		132				4883	607
ST	63705	OPPDAL - SÆTER	4.8	1.8	9.4	1.3	28.4	26.7.	-18.6	22.3.	68	599	103	31.4	5.3.	133	27	174	99	5.1	43	89	4112	894
ST	65940	SULA	8.2	1.3	10.3	6.4	24.6	4.7.	-3.7	21.3.	75					26	6						2944	1286
ST	66150	ORKDAL - THAMSHAM	6.6		10.8	3.2	29.9	3.7.	-18.2	23.3.	76	788		34.5	23.2.	105	28		134				3483	1168
ST	67280	SOKNEDAL									79	746		59.6	1.8.				120					
ST	67560	KOTSØY									78	777		34.6	23.11.				131					
ST	68290	SELBU II	6.4		11.0	2.2	30.3	27.7.	-18.2	23.3.	73	689		21.3	23.11.	112	38		125				3603	1154
ST	68860	TRONDHEIM - VOLL	7.2	1.8	10.8	4.0	28.9	27.7.	-14.5	22.3.	72	682	88	25.8	4.9.	87	34		134				3331	1287
ST	71550	ØRLAND III	7.9	1.6	11.2	4.8	28.6	4.7.	-13.3	22.3.	75	817	87	26.5	29.1.	52	28	190	137	5.7	38	152	3079	1320
ST	71780	ÅFJORD II	7.3	1.1	11.6	3.5	30.5	4.7.	-15.4	22.3.	72	1325	110	36.6	17.2.	89	45		158				3293	1265
ST	71850	HALTEN FYR	8.0	1.2	9.9	6.3	23.2	4.7.	-4.5	23.3.	77	737	98	26.8	10.6.	28	4	203	145	5.6	41	143	3010	1235
ST	71990	BUHOLMRÅSA FYR	7.8	1.1	10.0	5.9	27.0	3.7.	-5.7	24.3.	70	650	83	20.3	10.6.	41	11		136	5.7	39	155	3085	1249
NT	69100	VÆRNES	7.3	1.7	11.2	3.7	29.6	4.7.	-15.3	24.11.	73	723	89	36.2	16.6.	85	38	182	135	5.4	44	126	3276	1323
NT	69150	KVITHAMAR	7.0	1.3	11.2	3.2	29.0	4.7.	-15.5	24.11.	72	924	113	33.4	17.2.	106	40		146				3379	1294
NT	69380	MERÅKER - EGGA	5.9		10.9	1.3	31.6	26.7.	-23.3	23.3.	74	783		25.3	17.2.	124	45		140	6.0	36	196	3747	1088
NT	70150	VERDAL - REPPE	7.0	1.9	11.1	3.5	30.9	27.7.	-16.5	22.3.	74	783	95	25.7	17.2.	89	49	185	132	5.8	40	178	3424	1290
NT	70850	KJØBLI I SNÅSA	5.2	1.4	9.5	1.2	30.1	27.7.	-25.6	3.2.	80	842	100	24.4	29.9.	133	34	178	129	5.8	36	165	3995	986
NT	71000	STEINKJER - SØNDRE	6.9	1.9	11.3	2.9	30.6	29.7.	-16.1	22.3.	75	780	92	20.5	23.11.	114	53		139				3428	1276
NT	72060	NAMDALSEID - VENGS	6.2	1.9	10.0	2.4	30.5	27.7.	-18.5	22.3.	85	1011	96	30.8	17.2.	119	38	197	149	5.8	39	170	3642	1148
NT	72580	NAMSOS LUFTHAVN	6.6	2.3	10.4	3.1	30.5	30.7.	-15.8	22.3.	76					103	37						3530	1192
NT	73500	NORDLI - HOLAND	3.7	2.0	7.4	0.2	27.8	27.7.	-24.6	23.3.	79	644	106	19.7	4.9.	153	21	225	136	6.2	25	206	4456	806
NT	73550	GARTLAND									79	931		33.9	21.11.				143					
NT	74350	NAMSKOGAN	5.0	2.1	9.7	0.4	31.2	27.7.	-26.4	23.3.	74	899	83	27.3	14.10.	149	45		145				4058	1016
NT	75220	RØRVIK LUFTHAVN	7.2	1.4	10.4	3.6	27.8	4.7.	-11.6	22.3.	76					80	23						3302	1186
NT	75410	NORDØYAN FYR	7.6	1.3	9.5	5.9	25.3	3.6.	-4.9	22.3.	74	635	89	23.5	4.9.	32	6	215	141	5.5	48	138	3150	1164
NT	75550	SKLINNA FYR	7.5	1.2	9.4	5.8	22.9	3.6.	-5.1	23.3.	78					33	5						3176	1134
NO	76330	BRØNNØYSUND LUFT	7.5	1.4	10.5	4.6	29.0	30.7.	-7.4	22.3.	74					60	21						3209	1225
NO	76450	VEGA - VALLSJØ	7.0	1.1	9.2	4.3	27.1	30.7.	-11.2	22.3.	76	1065	106	31.4	26.10.	72	11	226	160	5.9	33	179	3352	1112
NO	76530	TJØTTA	7.2	1.4	9.9	4.9	26.6	29.7.	-8.4	22.3.	72	913	100	27.7	17.2.	58	21		146				3294	1193
NO	76750	SANDNESSJØEN LH -	7.6	1.5	10.3	4.8	27.2	29.7.	-8.2	21.3.	72					64	20						3186	1256
NO	77180	MOSJØEN - NYRUD										1418		77.0	18.11.			193	155					
NO	77230	MOSJØEN LUFTHAVN	5.0	1.5	9.2	1.0	29.3	30.7.	-18.6	4.2.	77					141	33						4046	978
NO	77425	MAJAVATN V	3.8		7.9	-0.4	28.9	27.7.	-27.3	23.1.	75	1057		46.8	29.7.	163	28		150				4427	796
NO	78800	VARNTRESK	3.6	1.6	6.7	0.5	26.0	4.7.	-20.2	23.3.	81	758	110	31.4	12.10.	142	22	202	120	5.8	39	177	4508	763
NO	79600	MO I RANA LUFTHAVN	4.8	2.0	8.9	0.8	28.4	29.7.	-23.3	23.1.	76					138	36						4108	984
NO	80102	SOLVÆR II	6.9		8.9	5.2	24.0	30.7.	-5.3	21.3.	72					48	6						3363	1050
NO	80610	MYKEN	6.9	1.0	8.5	5.4	22.7	30.7.	-4.6	23.3.	75	717	92	24.5	2.11.	45	1	189	140	5.6	54	162	3368	990
NO	80700	GLOMFJORD	6.5	1.0	9.4	3.9	26.1	30.7.	-10.5	21.3.	68					83	16						3538	1045
NO	81680	SALTDAL	5.3	1.3	9.6	0.3	30.6	30.7.	-23.3	22.1.	62	159	61	13.2	29.9.	148	40	123	41	4.5	74	85	3940	1062
NO	81770	LØNSDAL										460	88	24.5	28.9.			168	95					
NO	82260	BODØ - VÅGØNES	6.0		9.1	3.1	27.6	29.7.	-11.5	21.3.	70	975		36.3	15.10.	99	18		140				3685	1010
NO	82290	BODØ VI	6.1	1.0	8.7	3.7	25.4	29.7.	-10.5	21.3.	72	879	96	34.0	28.9.	91	12	176	134	5.5	51	151	3645	993
NO	82410	HELLIGVÆR II	6.5		8.5	4.7	23.1	30.7.	-5.7	21.3.	74					61	5			5.2	62	133	3519	961
NO	83300	STEIGEN										865	85	32.4	28.9.			190	133					
NO	83710	DRAG - AJLUOKTA	5.4		8.5	2.2	23.7	30.7.	-17.3	22.3.	72	655		30.1	28.9.	111	14		123				3877	935
NO	84700	NARVIK LUFTHAVN	4.8	0.6	8.4	2.0	26.7	20.7.	-14.6	2.3.	73					125	21						4093	871
NO	84970	EVENES LUFTHAVN	4.1	0.5	7.5	0.5	23.4	4.6.	-20.7	21.3.	75					147	11						4331	755
NO	85380	SKROVA FYR	6.3	0.9	8.3	4.7	23.4	29.7.	-5.3	24.3.	74					72	9			5.1	63	133	3577	994
NO	85450	SVOLVÆR LUFTHAVN	5.9	0.8	8.3	3.7	22.8	30.7.	-7.6	22.3.	73					90	9						3706	924
NO	85560	LEKNES LUFTHAVN	5.6	0.7	8.6	2.6	25.0	29.7.	-11.7	22.3.	76					109	8						3820	877
NO	85840	VÆRØY HELIPORT	6.6	1.0	8.3	4.9	21.1	30.7.	-5.6	22.3.	75					44	2						3478	928
NO	85890	RØST LUFTHAVN	6.4	1.0	8.2	4.6	19.9	29.7.	-5.0	28.3.	75					52	0						3531	866
NO	85891	RØST III										526		15.5	29.10.				127					
NO	86500	SORTLAND	5.0	0.5	7.8	2.6	23.2	20.7.	-13.8	27.3.	77	949	82	64.6	28.9.	113	1	188	128	5.4	54	149	3998	741
NO	86600	STOKMARKNES LH - S	5.4	1.0	8.4	2.3	23.0	20.7.	-10.9	25.3.	72					114	6						3860	836
NO	86740	BØ I VESTERÅLEN III	5.8		8.1	3.6	23.6	29.7.	-8.0	22.3.	73	604		31.2	1.4.	85	5		123				3738	846
NO	86950	ALSVÅG I VESTERÅLE										923	79	66.5	28.9.			178	132					
NO	87110	ANDØYA	4.7	0.7	6.8	2.2	20.3	20.7.	-12.2	1.3.	71	741	78	30.6	13.2.	117	1	187	125	5.5	48	152	4099	649
TR	87640	HARSTAD STADION	4.8	0.4	7.7	2.3	23.0	20.7.	-11.0	24.3.	71	532	71	28.9	28.9.	124	6		111	5.4	50	139	4076	767
TR	88200	SENJA - LAUKHELLA	4.1	0.7	7.3	0.6	23.7	20.7.	-15.8	22.3.	72	715	80	26.5	18.4.	149	9	174	123	6.0	28	185	4295	755
TR	88690	HEKKINGEN FYR	4.7	0.5	6.5	3.1	20.1	20.7.	-7.4	24.3.	73					109	1						4113	645
TR	89350	BARDUFOSS	2.3	0.7	6.2	-2.1	23.8	20.7.	-24.5	22.3.	73	465	80	17.2	13.2.	184	8	158	93	5.4	46	131	4927	691
TR	90400	TROMSØ - HOLT	3.9	0.3	6.7	1.5	21.3	20.7.	-10.9	24.3.	74	688	77	25.5	13.5.	140	2		127				4375	590
TR	90450	TROMSØ	3.5	0.4	6.3	1.0	22.1	20.7.	-10.7	24.3.	74	771	83	27.0	13.5.	151	2	193	129	5.4	56	139	4524	567
TR	90490	TROMSØ - LANGNES	3.5	0.1	6.2	0.8	21.2	20.7.	-12.4	2.3.	77	677	76	22.0	30.1.	152	1	168	129				4521	540
TR	90800	TORSVÅG FYR	4.5	0.2	6.4	2.9	19.7	20.7.	-6.8	24.3.	75			17.6		98	0						4182	545
TR	91380	SKIBOTN II	3.1	-0.1	7.1	-1.0	24.4	20.7.	-20.4	22.3.	69	378	88	19.6	29.9.	183	4		74				4634	692
TR	91740	SØRKJOSEN LUFTHAV	2.8	0.2	5.8	-0.1	23.6	20.7.	-15.1	24.3.	72	726		45.5	29.9.	168	2	151	114	5.6	46	143	4737	558
TR	92350	NORDSTRAUM I KVÆN	3.8	0.6	6.3	1.5	22.0	20.7.	-13.2	23.3.	78	376	90	40.8	23.7.	136	3	141	73	5.9	30	183	4415	617

			Tm	Av	Txm	Tnm	Txa	dt	Tna	dt	Rf	RR	RR%	Rxa	dt	T0	T20	Rd	Rd1	Skd	Pe	Ov	Fyr	Vek
FI	92750	HASVIK LUFTHAVN	4.0	0.5	6.1	1.9	20.6	21.7.	-10.7	22.3.	76					127	2						4331	524
FI	93140	ALTA LUFTHAVN	2.7	0.6	5.7	-0.1	24.6	30.6.	-17.3	28.2.	73	374	103	37.0	23.7.	165	6	156	82	5.6	40	147	4780	664
FI	93301	SUOLOVUOPMI - LULI	-1.4	0.1	2.8	-6.0	21.2	30.6.	-35.6	23.3.	81	378	89	21.9	23.7.	225	2		98				6139	356
FI	93700	KAUTOKEINO	-0.8	0.8	3.9	-5.5	23.2	30.7.	-32.9	26.1.	78	430	137	30.0	27.6.	212	8	197	92	6.4	22	200	5959	515
FI	93900	SIHCAJAVRI	-1.4	0.7	3.2	-6.1	22.1	30.7.	-32.8	22.3.	85	324	93	30.0	22.7.	222	6	157	72	5.9	23	170	6117	479
FI	94280	HAMMERFEST LUFTHA	2.6	0.4	4.9	0.1	22.1	15.7.	-12.4	28.2.	78					158	4						4824	411
FI	94500	FRUHOLMEN FYR	3.4	0.2	5.1	1.7	17.9	1.7.	-7.7	1.3.	79					131	0						4561	349
FI	94680	HONNINGSVÅG LUFTH	2.8	0.4	4.7	1.0	20.8	1.7.	-9.3	2.3.	77					147	2						4738	366
FI	95350	BANAK	1.6	0.3	5.0	-1.6	24.8	30.6.	-24.6	22.3.	78	324	100	24.2	27.6.	181	5	150	71	5.6	33	158	5157	534
FI	96310	MEHAMN LUFTHAVN	1.9	-0.4	4.4	-0.8	24.2	1.7.	-14.8	23.3.	80					171	4						5040	367
FI	96400	SLETTNES FYR	2.4	0.3	4.3	0.3	20.2	20.7.	-13.5	23.3.	80					151	2						4883	317
FI	96560	GAMVIK II																		6.9	12	250		
FI	96800	RUSTEFJELBMA	0.8	0.6	4.1	-3.5	23.2	1.7.	-29.0	1.3.	88	428	103	12.8	22.7.	189	6	238	126	6.1	28	172	5407	482
FI	96970	SIRBMA										372	107	18.4	14.7.			193	92					
FI	97251	KARASJOK - MARKAN	-0.4	0.8	4.4	-5.2	24.0	30.6.	-34.7	24.2.	77	390	112	36.8	23.8.	212	11		82	6.0	27	167	5798	525
FI	97350	CUOVDDATMOHKKI	-0.8	0.8	3.6	-5.9	21.9	30.6.	-38.7	24.2.	78	434	120	26.6	27.6.	220	7	165	96	6.1	8	145	5948	476
FI	98090	BERLEVÅG LUFTHAVN	2.0	0.2	4.2	-0.3	23.3	30.6.	-13.0	23.3.	80					167	3						4999	345
FI	98360	BÅTSFJORD - STRAUN	0.6	0.1	3.1	-1.8	22.9	20.7.	-14.8	23.3.	85					190	4						5470	317
FI	98400	MAKKAUR FYR	2.0	0.0	4.2	0.0	21.2	30.6.	-12.3	22.3.	78					157	2						5003	301
FI	98550	VARDØ RADIO	2.6	0.8	4.6	0.8	16.2	20.7.	-10.5	1.3.	84	447	88	15.9	2.4.	147	0	202	107	6.4	12	195	4819	343
FI	98580	VARDØ LUFTHAVN	1.8		4.0	-0.5	18.2	17.7.	-13.5	23.3.	83					156	0						5079	289
FI	98790	VADSØ LUFTHAVN	1.5	0.8	4.1	-1.3	21.8	20.7.	-19.9	1.3.	82					180	2						5167	371
FI	99370	KIRKENES LUFTHAVN	0.7	0.5	3.7	-2.0	23.3	20.7.	-23.1	28.2.	83					173	7						5449	436
SV	99710	BJØRNØYA	0.1	2.0	1.6	-1.6	11.3	29.7.	-16.8	22.3.	85	302	89	15.7	10.5.	184	0	195	82	6.8	9	239	5664	58
SV	99720	HOPEN	-3.4	2.5	-1.3	-5.3	10.1	15.9.	-25.9	20.3.	87	262	62	18.6	18.4.	245	0	207	69	6.4	22	208	6846	7
SV	99735	EDGEØYA	-6.7		-4.0	-9.2	10.0	1.9.	-32.1	21.3.	88					269	0						7921	9
SV	99760	SVEAGRUVA	-5.0	1.4	-2.0	-8.1	13.2	22.7.	-35.0	27.3.	78					222	0						7374	69
SV	99840	SVALBARD LUFTHAVN	-3.6	2.4	-1.2	-6.0	12.4	15.9.	-23.9	21.3.	74	172	99	13.0	3.7.	219	0	121	45	5.2	61	125	6899	77
SV	99910	NY-ÅLESUND	-4.0	1.8	-1.4	-6.8	10.1	18.7.	-23.5	21.3.	73	400	113	41.5	3.1.	241	0	113	66	5.5	54	146	7043	43
SV	99935	KARL XII ØYA																						
JA	99950	JAN MAYEN	0.8	1.9	2.6	-0.8	11.5	28.7.	-13.7	1.2.	82	532	86	40.8	22.10.	166	0	226	114	6.7	1	223	5409	148
AN	99990	TROLL I ANTARKTIS																						

Verdiene er basert på datastatus pr. 02.12.2008

Langtidsvariasjon av temperatur på utvalgte RCS-stasjoner

Hittil i år (januar - november)

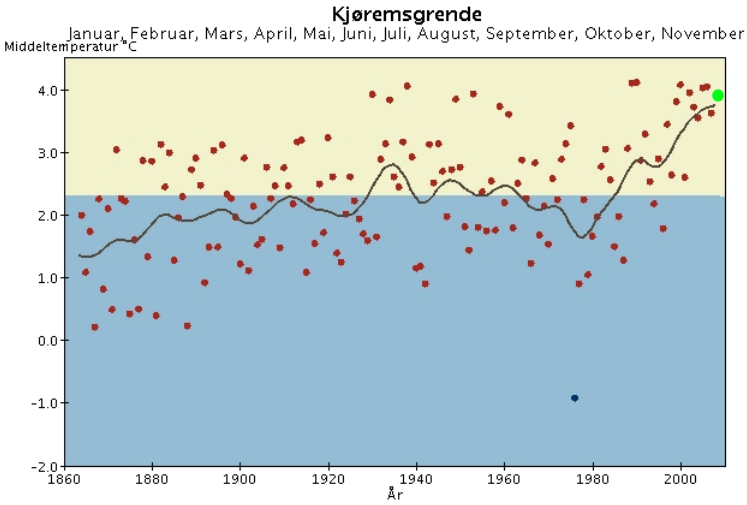

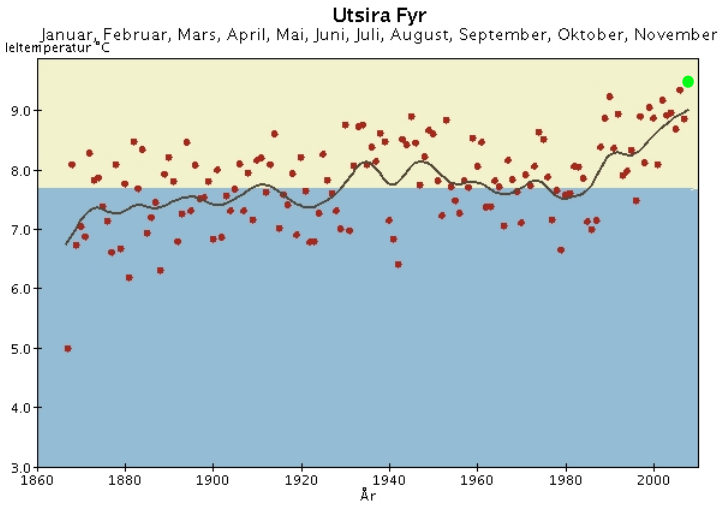

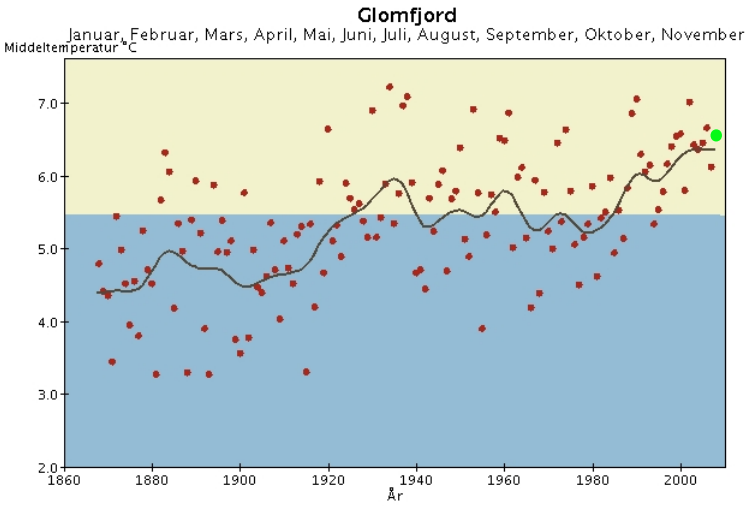

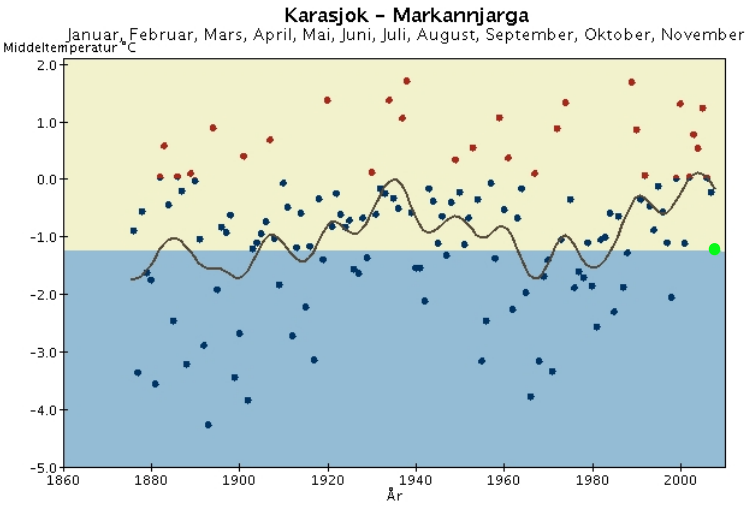

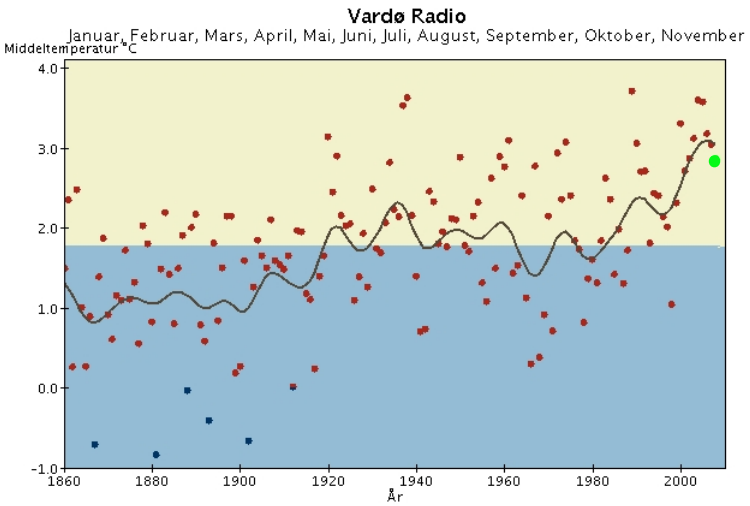

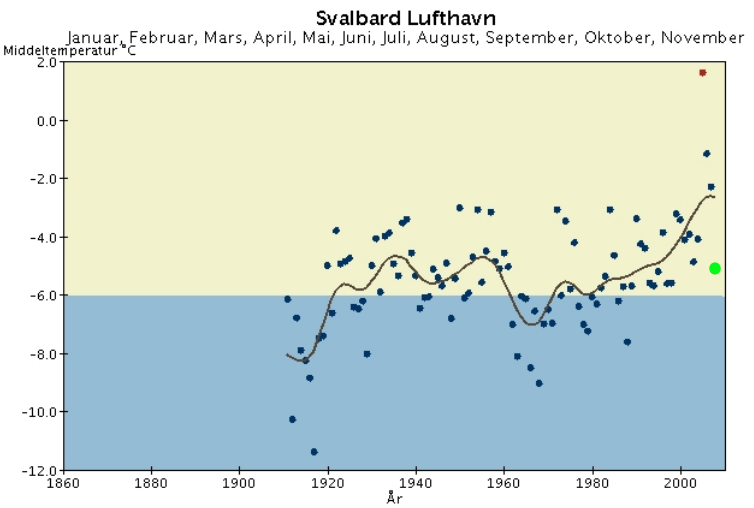

Månedstemperatur

Utjevnet, 10 år

Varmere enn normalen

Kaldere enn normalen

RCS-stasjoner (Reference Climate Stations) tilhører det WMO-definerte nettet av verdensomspennende stasjoner med lange, homogene dataserier. Med normalen menes her middel for perioden 1961-1990. Merk at skalaen for temperaturaksene varierer fra graf til graf. Grønn prikk indikerer månedstemperaturen for denne måneden. Ved bruk av diagrammene skal det gjøres oppmerksom på at de kommer fra Meteorologisk institutt.
Mer temperaturstatistikk for ulike landsdeler finnes på: http://met.no/met/ver_100/index.html

Klimatologisk månedsoversikt

September - november 2008

Nedbør

Utjevnet nedbørsum
i prosent av normal

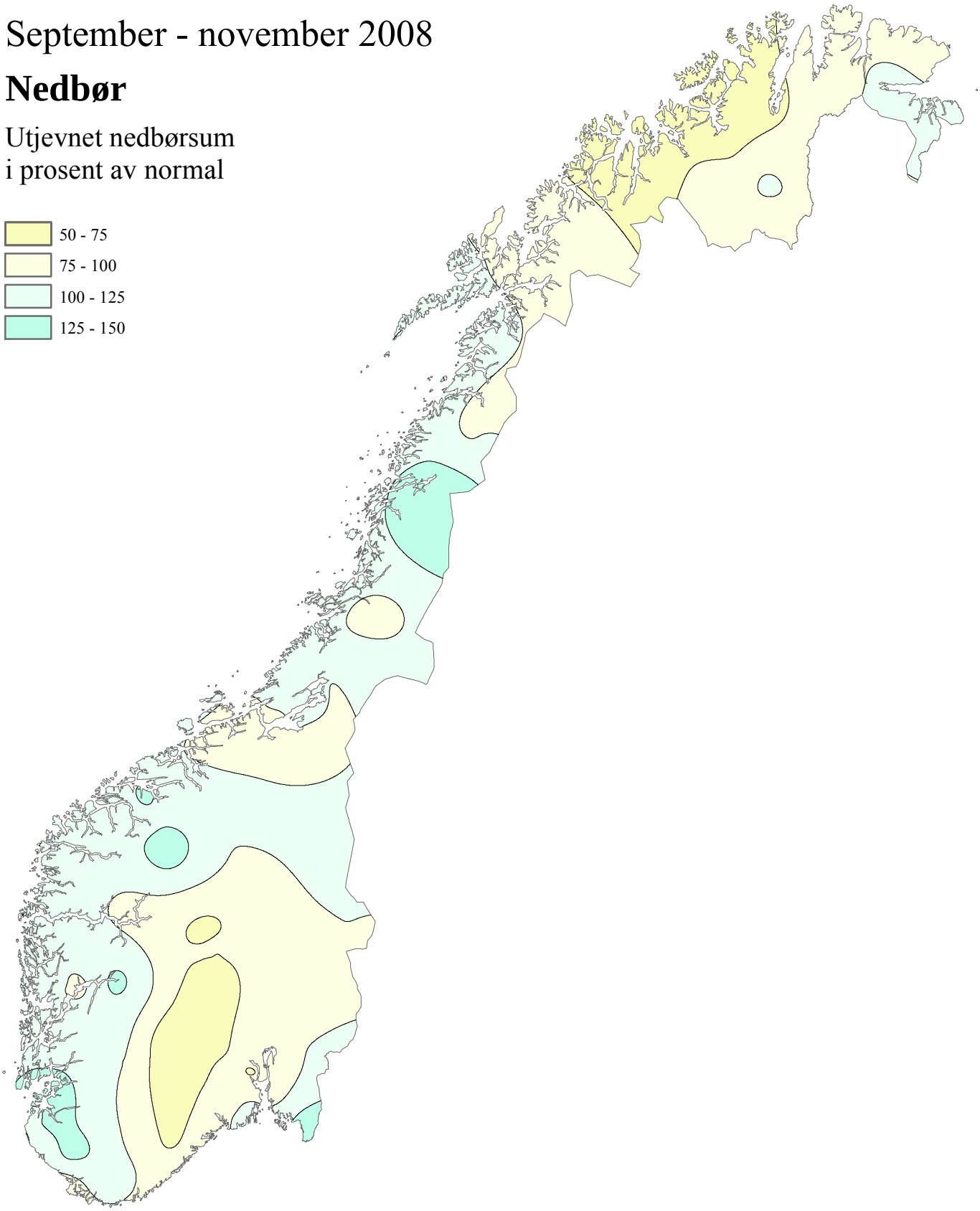

Normalperioden er 1961 - 1990

Utgitt: 01.12.2008

Ved bruk skal Meteorologisk institutt oppgis som kilde.
//met.no/observasjoner/maned

Klimatologisk månedsoversikt

September - november 2008

Lufttemperatur

Utjevnet avvik i ° C fra
normal sesongtemperatur

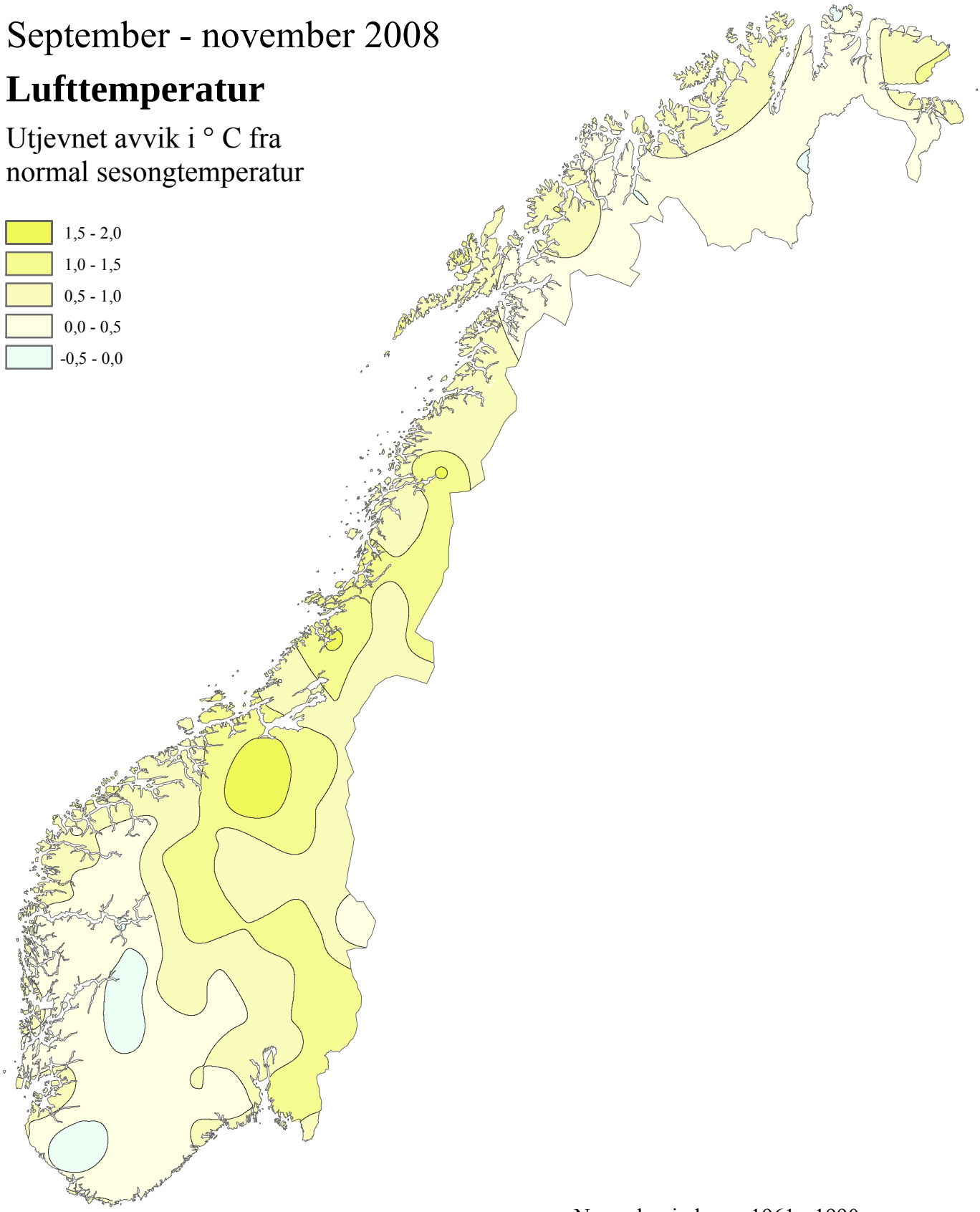

Normalperioden er 1961 - 1990.

Utgitt: 01.12.2008

Ved bruk skal Meteorologisk institutt oppgis som kilde.
//met.no/observasjoner/maned

Lufttemperatur og nedbør for høstsesongen

September - november 2008

Middeltemperaturen for Norge høsten 2008 var 0,6 °C over normalen. Dette er for landet som helhet den 30 varmeste høsten som er registrert. Størst avvik fra normalen hadde deler av Møre og Romsdal og Sør - Trøndelag der middeltemperaturen var 1,5 - 2 grader over normalen. Bare på enkelt stasjoner i Finnmark og i Sør-Norge var den under normalen. Nedbøren for Norge som helhet var 95 % av normalen. Vestlandet og Nordland fikk noe mer nedbør enn normalen, mens store deler av Østlandet, Troms og Finnmark fikk mindre nedbør enn normalen.

Lufttemperatur

Middeltemperaturen for Norge for høsten 2008 var 0,6 °C *over* normalen. Siden år 1900 har det vært 29 høstsesonger som har vært varmere enn denne, Norge sett under ett. Størst temperaturavvik var det i deler av Østfold, Oppland, Hedmark, Møre og Romsdal, Trøndelag og Nordland med 1-2 °C over normalen. Bare på noen få stasjoner i Finnmark og i Sør-Norge var middeltemperaturen under normalen, med 0,4 °C som det største registrerte avviket.

Den høyeste middeltemperaturen for høsten kom langs kysten fra Vestfold til Møre og Romsdal. Varmest var det på Kvitsøy - Nordbø og Svinøy fyr, begge med 9,9 °C (hhv 0,7 °C og 1,4 °C over normalen), etterfulgt av Færder fyr, Lindesnes fyr og Ytterøyane fyr, alle med 9,8 °C (hhv 0,9 °C, 0,6 °C og 1,1 °C over).

Den laveste middeltemperaturen kom i fjellet i Sør-Norge og på Finnmarksvidda. Kaldest var det på Sihcajavri med –2,4 °C etterfulgt av Suolovuopmi - Lulit og Kautokeino begge med –2,0 °C (hhv 0,2 °C og 0,1 °C over), Karasjok Markanjavri med -1,8 °C (som normalen) og Sognefjellhytta med –1,7 °C (0,9°C over normalen).

Den høyeste maksimumstemperaturen for høsten kom på Bergen - Florida med 24,0 °C 1. september. Cuovddatmohkki i Finnmark registrerte høstens laveste minimumstemperatur med –29,1 °C 14. november.

Nedbør

Basert på observasjoner fra værstasjonene var nedbøren i Norge 95 % av normalen for høsten. Vestlandet, deler av Trøndelag, Nordland og Øst - Finnmark samt deler av Østfold fikk mer nedbør enn normalen. Store deler av Østlandet, Troms og vestlige deler av Finnmark fikk mindre nedbør enn normalen.

Takle har med 1196 mm (102 % av normalen) fått *mest* nedbør av værstasjonene i høst, etterfulgt av Kvamskogen - Jonshøgdi med 1156 mm (101 % av normalen) og Eik - Hove med 1015 mm (129 % av normalen).

Banak har med 65 mm (71 % av normalen) fått *minst* nedbør av værstasjonene i høst, etterfulgt av Alta lufthavn med 73 mm (66 %) og Saltdal med 75 mm (81 % av normalen).

Kvamskogen - Jonshøgdi målte størst døgnnedbør av stasjonene i denne rapporten med 104,9 mm 24. oktober.

			Tm	Av	Txm	Tnm	Txa	dt	Tna	dt	Rf	RR	RR%	Rxa	dt	T0	T20	Rd	Rd1	Skd	Pe	Ov	Fyr	Vek
ØF	01130	PRESTEBAKKE	6.9	0.8	9.8	4.0	21.0	1.9.	-6.8	24.11.	85	437	141	37.3	26.10.	19	1	46	40	5.2	15	28	922	259
ØF	03190	SARPSBORG	7.8	1.3	11.2	5.3	21.5	1.9.	-5.0	24.11.	78	334	111	33.0	30.10.	16	1	42	35	5.2	17	34	832	332
ØF	17000	STRØMTANGEN FYR	9.4	1.4	11.7	7.1	20.4	1.9.	-4.3	24.11.	79	273	109	25.5	30.10.	5	1		37				696	426
ØF	17150	RYGGE	7.5	1.2	10.5	4.7	19.0	1.9.	-5.9	24.11.	81					17	0			5.1	15	29	864	312
AK	02650	AURSKOG	5.1		9.3	1.1	20.2	1.9.	-13.1	24.11.	85	227		21.5	24.10.	38	1		32				1079	189
AK	04440	HAKADAL - BLIKSRUD	4.8	0.6	8.4	1.6	18.7	2.9.	-9.9	21.11.	91	329	96	28.8	4.10.	35	0	44	34	5.4	12	42	1112	173
AK	04460	HAKADAL JERNBANES	4.6		8.8	0.9	20.4	2.9.	-9.7	21.11.	86	322		29.6	4.10.	42	1		30				1124	175
AK	04780	GARDERMOEN	5.2	1.0	8.6	2.0	19.0	2.9.	-8.8	1.11.	85	267	94	31.0	4.10.	34	0	51	35	5.8	9	45	1074	189
AK	19710	ASKER	6.3	0.7	9.6	3.8	18.6	2.9.	-5.2	24.11.	81	305	98	30.7	30.11.	18	0	42	29	5.3	9	41	968	232
OS	18230	ALNA	6.5		10	3.4	19.9	2.9.	-8.7	24.11.	78					27	0						954	263
OS	18500	BJØRNHOLT I NORDM/	4.4		8.3	1.3	17.9	24.9.	-9.2	24.11.		373	96	32.2	4.10.	37	0	61	36				1147	139
OS	18700	OSLO - BLINDERN	6.6	0.7	9.8	3.8	19.2	1.9.	-7.4	24.11.	78	246	100	35.5	4.10.	23	0	41	28	5.5	8	36	952	250
OS	18950	TRYVASSHØGDA	4.3	0.6	6.9	2.3	15.9	26.9.	-7.6	24.11.	83	325	82	42.9	4.10.	26	0		32				1156	118
HE	00100	PLASSEN										196	87	14.3	4.10.			73	32					
HE	00180	TRYSIL VEGSTASJON	2.4	0.2	7.4	-1.7	19.5	25.9.	-17.6	21.11.	80	221	98	24.8	5.10.	54	0		33				1325	96
HE	00700	DREVSJØ	1.6	0.8	5.9	-3.1	17.6	2.9.	-21.5	24.11.	82	172	113	23.1	2.10.	61	0	52	38	5.3	12	33	1403	53
HE	05590	KONGSVINGER	5.3		8.9	2.3	19.4	2.9.	-9.3	24.11.	83	199		23.7	4.10.	31	0		29				1065	196
HE	06020	FLISA II	4.9	1.3	8.5	1.6	19.6	2.9.	-9.9	21.11.	81	168	91	19.4	4.10.	33	0		26	5.7	10	42	1101	186
HE	07010	RENA - HAUGEDALEN	3.3	1.2	7.6	-0.3	19.8	2.9.	-15.5	21.11.	93	201	86	25.7	5.10.	47	0	48	30	5.6	10	38	1244	140
HE	08140	EVENSTAD - DIH	3.3	1.1	7.7	-0.6	20.4	2.9.	-13.4	2.11.	88					50	1						1248	127
HE	09580	TYNSET - HANSMOEN	2.1	1.1	6.8	-2.4	18.1	1.9.	-22.7	24.11.	84	120	109	16.1	30.11.	58	0		28				1352	78
HE	12290	HAMAR II	5.1		9.1	1.4	19.6	2.9.	-9.6	21.11.	81	140		16.3	4.10.	38	0		21				1086	200
HE	12320	HAMAR - STAVSBERG	5.0		8.3	2.0	18.6	2.9.	-7.3	2.11.	82	132		15.4	8.9.	34	0		22				1096	184
HE	12550	KISE PA HEDMARK	5.6	1.0	8.9	2.2	19.9	2.9.	-7.7	24.11.	78	142	80	22.7	30.11.	33	0		29				1040	218
OP	11500	ØSTRE TOTEN - APELS	5.0	0.9	8.0	2.3	19.4	2.9.	-7.7	1.11.	77	165	90	25.2	30.11.	29	0		31				1091	183
OP	12680	LILLEHAMMER - SÆTH	4.4	1.2	8.0	1.5	19.8	2.9.	-10.5	21.11.	81	177	85	20.3	5.10.	38	0		29				1150	172
OP	13160	KVITFJELL	0.5	0.6	3.0	-1.5	13.6	25.9.	-11.0	21.11.	86					59	0						1502	28
OP	13420	VENABU	0.5	0.7	4.1	-2.7	15.8	2.9.	-14.4	12.11.	85	161	84	14.2	5.10.	62	0	57	36	5.5	15	36	1498	32
OP	13670	SKÅBU - STORSLÅEN	1.4	1.0	5.0	-1.5	15.0	2.9.	-13.0	29.10.	86	127	83	17.4	15.11.	48	0	18	18	5.2	23	35	1421	49
OP	15730	BRÅTÅ - SLETTOM	2.5	1.1	6.3	-0.3	16.0	1.9.	-14.3	24.11.	85	234	133	25.1	26.10.	41	0	55	30	6.0	5	49	1325	69
OP	16560	DOMBÅS - NORDIGARI	2.6		6.5	-0.5	16.7	2.9.	-13.9	24.11.	78	104		9.6	11.11.	42	0		22				1307	86
OP	16610	FOKSTUGU	0.8	0.5	4.5	-2.5	15.0	24.9.	-17.7	24.11.	78	114	103	9.9	3.10.	63	0	51	30	5.4	13	35	1470	30
OP	16740	KJØREMSGRENDE	2.8	1.1	6.5	-0.3	16.5	2.9.	-13.8	24.11.	83	126	110	15.1	5.10.	40	0	50	26	5.7	8	36	1296	85
OP	21680	VEST-TORPA II	2.6	0.8	6.7	-0.9	17.3	2.9.	-12.7	1.11.	83	201	83	20.6	30.11.	52	0	50	31	5.2	15	35	1305	76
OP	23160	ÅBJØRSBRÅTEN	2.2	0.6	5.8	-0.9	17.0	2.9.	-14.0	1.11.	85	135	76	16.0	30.11.	50	0	50	27	5.0	14	33	1347	61
OP	23410	FAGERNES - LUFTHAV	1.7		5.5	-1.8	17.8	25.9.	-15.4	1.11.	82					54	0						1391	50
OP	23420	FAGERNES	3.8	0.8	7.9	0.9	19.6	2.9.	-12.0	24.11.	81	129	83	11.2	8.11.	38	0	40	29	5.1	12	33	1196	143
OP	23500	LØKEN I VOLBU	3.2	1.3	6.8	-0.2	17.4	2.9.	-12.9	1.11.	77	120	69	10.5	5.9.	43	0		27				1259	100
OP	55290	SOGNEFJELLHYTTA	-1.7	0.9	0.9	-4.2	10.9	24.9.	-19.0	23.11.	87					70	0						1702	7
BU	20301	HØNEFOSS - HØYBY	5.8		9.5	2.7	19.5	2.9.	-6.2	1.11.	77	155		14.8	4.10.	31	0		25				1021	229
BU	24710	GULSVIK II	5.2		9.5	1.9	20.4	3.9.	-8.8	1.11.	79	242		25.9	30.11.	35	1		41				1072	199
BU	24890	NESBYEN - TODOKK	3.2	0.5	8.4	-0.8	19.3	3.9.	-14.3	1.11.	83	102	65	11.2	3.9.	50	0		19	5.1	11	36	1253	152
BU	25100	HEMSEDAL - HØLTO										183	77	21.5	3.9.			41	28					
BU	25110	HEMSEDAL II	2.4		6.7	-1.5	16.7	25.9.	-16.3	1.11.	79					58	0						1328	68
BU	25630	GEILO - OLDEBRÅTEN	2.3	0.9	6.1	-1.3	19.4	24.9.	-16.5	1.11.	77	190	88	21.1	1.10.	48	0		37				1340	63
BU	25640	GEILO										248	105	22.0	1.10.			59	43	5.4	13	39		
BU	26900	DRAMMEN - BERSKOG	6.2	0.7	10.3	2.7	20.3	2.9.	-7.7	2.11.	75	214	80	25.9	10.11.	32	1		24				984	252
BU	28380	KONGSBERG BRANNS	5.2	0.5	9.6	1.4	19.0	5.9.	-9.9	1.11.	80	222	82	28.7	4.10.	35	0	43	32	5.0	15	31	1077	195
BU	28922	VEGGLI II	4.7		9.2	1.2	19.3	25.9.	-8.5	1.11.	78	175		20.7	10.11.	38	0		24				1119	162
BU	29720	DAGALI LUFTHAVN	1.3	0.7	5.7	-3.3	18.0	25.9.	-19.1	1.11.	81					56	0						1430	48
VE	26990	GALLEBERG	6.3	0.6	10.3	2.6	20.2	5.9.	-7.8	2.11.	80	231	74	26.5	10.11.	31	1		33				972	243
VE	26996	SANDE - LAUVKOLLMY	3.7		8.0	-1.0	17.3	24.9.	-16.1	1.11.	85					55	0						1213	105
VE	27450	MELSOM	7.1	0.5	10.8	3.9	19.3	1.9.	-6.6	24.11.	78	385	106	33.0	30.11.	22	0		36				896	292
VE	27470	TORP	7.1	0.7	10.4	4.2	18.8	26.9.	-6.4	24.11.	79					20	0						901	282
VE	27500	FÆRDER FYR	9.8	0.9	11.5	8.3	18.3	2.9.	-1.0	24.11.	77					1	0						658	448
VE	27800	HEDRUM										363	98	28.5	4.10.			52	37					
TE	30420	SKIEN - GEITERYGGEN	6.6	0.1	10.0	3.7	18.4	5.9.	-4.3	24.11.	79					22	0						949	251
TE	30650	NOTODDEN FLYPLASS	5.3	0.5	10.2	1.4	19.2	27.9.	-10.3	24.11.	82					37	0						1066	226
TE	31410	RJUKAN										149	53	18.0	5.10.			45	28					
TE	31620	MØSSTRAND II	1.6	0.2	5.1	-1.1	17.2	25.9.	-13.3	24.11.	81	179	67	21.4	3.9.	49	0		34				1398	46
TE	32060	GVARV - NES	5.8	0.5	10.1	2.4	18.4	24.9.	-7.0	2.11.	83					31	0						1017	212
TE	32890	HØYDALSMO II	3.0		7.6	-1.0	20.0	25.9.	-13.8	24.11.	80	257		29.2	10.11.	49	1		32				1273	95
TE	33890	VÅGSLI	1.9	-0.1	5.8	-1.5	17.1	24.9.	-16.4	1.11.	82	386	106	38.1	26.10.	51	0		47				1375	54
TE	34130	JOMFRULAND	8.9	1.1	11.5	6.8	18.8	1.9.	-2.1	24.11.	77					3	0						732	397
AA	35860	LYNGØR FYR	9.0	0.4	11.6	6.9	18.2	5.9.	-1.9	24.11.	72					3	0						724	402
AA	36140	REVESAND																		4.6	19	25		
AA	36200	TORUNGEN FYR	9.1	0.4	11.5	7.1	17.9	1.9.	-2.5	24.11.	79	287	92	28.3	11.9.	3	0		33				714	410
AA	36560	NELAUG	6.4	0.1	10.4	3.3	18.4	26.9.	-14.0	24.11.	81	337	76	55.0	10.11.	22	0	45	35	5.3	15	39	962	253
AA	38140	LANDVIK	7.7	0.1	11.4	4.2	18.8	26.9.	-5.4	24.11.	76	411	93	35.5	10.11.	20	0		37				843	325
AA	39690	BYGLANDSFJORD - SC	6.4	0.2	9.7	3.6	18.9	25.9.	-8.3	23.11.	83	450	96	43.3	10.11.	19	0	60	42	5.2	12	39	964	234
AA	40880	HOVDEN - LUNDANE	1.3	0.1	5.4	-3.0	17.0	23.9.	-21.2	24.11.	83	345	101	30.2	26.10.	54	0		40				1428	46

			Tm	Av	Txm	Tnm	Txa	dt	Tna	dt	Rf	RR	RR%	Rxa	dt	T0	T20	Rd	Rd1	Skd	Pe	Ov	Fyr	Vek
VA	39040	KJEVIK	7.6	0.1	11.4	4.0	19.1	1.9.	-7.6	24.11.	79	449	96	48.6	9.9.	23	0		41	5.2	16	38	850	323
VA	39100	OKSØY FYR	9.3	0.4	11.7	7.3	18.7	1.9.	-2.4	24.11.	75					2	0						695	426
VA	39220	MESTAD I ODDERNES										616	103	66.1	9.9.			61	43					
VA	41670	KONSMO - HØYLAND	6.3	0.3	9.3	3.3	17.5	25.9.	-9.7	24.11.	78	729	117	60.9	3.9.	21	0	65	48	5.3	17	46	977	229
VA	41770	LINDESNES FYR	9.8	0.6	11.7	8.0	17.4	1.9.	-1.6	24.11.	76	375	91	34.8	26.10.	3	0	66	55	5.3	13	32	654	461
VA	42160	LISTA FYR	9.6	0.6	11.8	7.2	18.3	9.9.	-2.4	23.11.	80	334	77	23.6	10.11.	5	0		52	5.3	15	30	678	444
VA	42920	SIRDAL - TJØRHOM	4.2	0.0	7.9	1.1	18.6	24.9.	-14.5	24.11.	86	749	117	58.9	10.11.	29	0	66	59	6.0	10	60	1166	139
VA	42940	SIRDAL - SINNES	3.9		7.7	0.6	18.6	24.9.	-15.0	24.11.	82	631		47.7	10.11.	33	0		52				1193	125
RO	43010	EIK - HOVE	6.7	-0.4	10.7	3.1	19.6	24.9.	-11.0	24.11.	88	1015	129	91.3	24.10.	22	0	73	52	5.9	8	59	933	279
RO	44080	OBRESTAD FYR	9.1	0.5	11.4	6.4	19.9	1.9.	-7.9	23.11.	76	463	98	32.2	24.10.	7	0		57				715	422
RO	44300	SÆRHEIM	8.5	0.3	11.0	6.3	20.3	1.9.	-5.0	23.11.	79	559	119	48.3	24.10.	6	1		54				771	368
RO	44560	SOLA	9.1	0.7	12.1	6.2	22.2	1.9.	-9.0	24.11.	79	503	114	42.0	24.10.	13	2	58	54	5.7	8	40	719	429
RO	44610	KVITSØY - NORDBØ	9.9	0.7	11.8	8.1	21.0	1.9.	-1.7	21.11.	78	589	137	56.4	24.10.	2	1		57	5.8	11	46	644	464
RO	44640	STAVANGER - VÅLAND	8.7	0.3	11.7	6.3	22.9	1.9.	-3.2	23.11.	81	586	126	48.0	24.10.	6	2		57				755	382
RO	44800	SVILAND										845	127	56.0	24.10.			70	57					
RO	45870	FISTER - SIGMUNDSTA	8.8	0.8	11.6	6.4	22.3	1.9.	-4.6	24.11.	77	318		27.0	24.10.	6	2		46				749	395
RO	46610	SAUDA	7.0	0.4	10.5	4.5	20.5	1.9.	-8.0	24.11.	77	952	120	82.1	21.10.	13	2	76	53	5.7	13	49	910	289
RO	46910	NEDRE VATS	8.0	0.4	11.5	5.3	21.9	1.9.	-7.9	23.11.	69	1001	122	84.6	24.10.	9	3	70	57	5.7	12	45	817	341
RO	47260	HAUGESUND LUFTHAV	8.9	0.3	11.7	5.8	22.7	1.9.	-9.6	24.11.	78					10	3						739	396
RO	47300	UTSIRA FYR	9.6	0.6	11.3	7.9	19.6	1.9.	-1.2	21.11.	79	457	109	31.9	10.11.	3	0	75	59	5.4	11	33	672	435
HO	25830	FINSEVATN	-1.4	-0.3	1.6	-4.4	13.6	24.9.	-17.9	24.11.	88					74	0						1673	10
HO	46450	RØLDAL										737	124	46.5	26.10.			58	50					
HO	48120	STORD LUFTHAVN	8.7	0.5	11.7	6.3	22.3	1.9.	-2.7	24.11.	80					6	6						755	376
HO	48330	SLÅTTERØY FYR	9.8	0.7	11.6	8.0	21.5	1.9.	-0.7	21.11.	78					2	1						655	451
HO	49631	EIDFJORD II										499	130	38.4	22.10.			56	45					
HO	49800	FET I EIDFJORD	2.6		5.9	-0.4	16.0	24.9.	-18.4	24.11.	82	420		34.7	28.11.	39	0		46				1312	81
HO	50070	KVAMSØY	8.2		10.9	6.1	22.4	11.9.	-2.7	24.11.	78	759	94	47.4	24.10.	7	4	65	48	5.8	12	41	805	339
HO	50310	KVAMSKOGEN - JONSH	4.8	0.0	8.3	2.0	18.5	8.9.	-10.5	24.11.	82	1156	101	104.9	24.10.	26	0		58	5.8	11	52	1107	160
HO	50500	FLESLAND	8.1	0.6	9.2	4.0	14.9	14.9.	-7.0	24.11.	81	756	113	59.3	24.10.	11	3	65	58	5.8	11	45	811	342
HO	50540	BERGEN - FLORIDA	8.4	0.3	11.6	5.9	24.0	1.9.	-6.5	24.11.	77	917	113	74.1	24.10.	10	7	64	57	5.7	11	42	783	365
HO	51530	VOSSEVANGEN	5.8	0.2	9.5	2.9	21.4	1.9.	-11.3	24.11.	82	524	111	35.9	26.10.	21	4		45				1025	236
HO	51800	MJØLFJELL UH	3.2	0.1	6.8	0.3	17.7	24.9.	-15.1	24.11.	80					33	0						1254	114
HO	52535	FEDJE	9.5	0.8	11.5	7.4	21.9	1.9.	-2.1	21.11.	73					5	1						682	432
SF	52860	TAKLE	7.7	0.3	10.6	5.2	20.5	11.9.	-5.0	24.11.	80	1196	102	80.4	26.10.	10	1	65	57	5.8	11	46	846	320
SF	53101	VANGSNES	7.6	0.7	10.0	5.6	21.2	1.9.	-4.4	24.11.	76	324		28.7	15.11.	6	1		42				854	301
SF	55550	HAFSLO										346	92	22.6	21.10.			49	38					
SF	55700	SOGNDAL LUFTHAVN	3.7	-0.1	7.0	0.9	18.2	1.9.	-13.2	24.11.	83					34	0						1206	120
SF	55820	FJÆRLAND - BREMUSE	5.0		9.2	2.0	22.8	1.9.	-14.0	24.11.	86	684		40.5	27.11.	22	2		51				1090	180
SF	56420	FURENESET	8.3		11.3	5.4	22.6	1.9.	-6.2	24.11.	77	753		41.0	26.10.	10	4		54				794	357
SF	57000	FØRDE LH - BRINGELA	5.5	0.6	8.6	2.9	20.9	1.9.	-8.4	24.11.	83					25	1						1047	196
SF	57420	FØRDE - TEFRE	5.9	0.3	9.7	3.1	22.4	1.9.	-12.6	24.11.	89	831	109	50.2	27.11.	19	3	61	54	6.2	10	61	1008	245
SF	57710	FLORØ LUFTHAVN	8.6	0.8	11.2	6.0	22.7	1.9.	-4.7	24.11.	78					8	2						764	375
SF	57770	YTTERØYANE FYR	9.8	1.1	11.5	8.0	20.3	1.9.	-0.9	21.11.	76					1	1						653	451
SF	58070	SANDANE	7.0	0.6	10.3	4.1	20.7	1.9.	-9.3	24.11.	91	500	107	35.2	21.10.	17	2	65	50	6.2	8	53	913	288
SF	58100	SANDANE LUFTHAVN	7.0	0.7	10.3	4.3	21.0	11.9.	-6.7	24.11.	74					17	3						915	281
SF	58900	STRYN - KROKEN	5.5	0.3	9.8	2.3	22.6	1.9.	-10.7	24.11.	83	626	113	50.6	27.11.	24	4		53				1050	202
SF	59110	KRÅKENES	9.5	1.0	11.8	6.9	20.9	1.9.	-1.9	21.11.	72					4	3						690	426
MR	59610	FISKÅBYGD	7.6	0.5	11.1	4.6	21.3	11.9.	-8.7	24.11.	82	781	104	54.0	27.11.	14	5	71	57	6.3	10	60	852	314
MR	59680	ØRSTA-VOLDA LUFTHA	6.2	0.0	10.2	2.7	21.5	1.9.	-13.0	24.11.	79					21	4						985	245
MR	59800	SVINØY FYR	9.9	1.4	12.0	7.7	19.6	12.9.	-1.5	21.11.	75					2	0						649	455
MR	60500	TAFJORD	7.7	0.3	11.5	4.8	23.2	1.9.	-9.4	24.11.	74	395	122	42.0	22.11.	13	5	55	38	5.2	14	34	845	336
MR	60990	VIGRA	9.0	1.1	11.4	7.0	20.8	11.9.	-3.1	21.11.	74	516	103	38.5	28.9.	4	2	66	52	5.9	8	46	722	403
MR	61060	REKDAL	8.4		11.4	5.8	21.7	1.9.	-2.7	21.11.	73					8	2						785	355
MR	61180	HJELVIK - MYRBØ	7.7	0.9	11.5	4.7	20.6	1.9.	-5.3	24.11.	77	635	127	68.5	16.11.	12	3	58	49	5.1	16	25	847	322
MR	62270	MOLDE LUFTHAVN	7.3	0.8	10.8	4.3	21.9	16.9.	-6.2	24.11.	79					12	3						882	293
MR	62480	ONA II	9.3	0.9	11.3	7.5	19.7	11.9.	-1.4	21.11.	78	635	123	37.0	28.9.	2	0	68	58				699	414
MR	62900	EIDE PÅ NORDMØRE										846	105	87.5	27.11.			58	55					
MR	63420	SUNNDALSØRA III	8.1	1.0	12.0	5.0	22.7	1.9.	-5.6	22.11.	70	327	107	34.6	16.11.	12	4		35	5.7	10	41	813	356
MR	64330	KRISTIANSUND LUFTH	7.9	0.7	11.1	5.2	21.3	11.9.	-3.9	24.11.	78					10	2						828	324
MR	64870	TÅGDALEN	4.4		8.0	1.5	20.0	11.9.	-10.7	24.11.	83	445		36.4	4.9.	29	1		54				1144	149
MR	65310	VEIHOLMEN	9.4		11.3	7.4	19.2	11.9.	-0.5	21.11.	74					2	0						691	414

Tm : Månedstemperatur
Av : Avvik fra normaltemp.
Txm: Midlere maksimumtemp.
17°
Tnm: Midlere minimumtemp.

Txa: Absolutt maksimumtemp.
dt : Dato
Tna: Absolutt minimumtemp.

Rf : Relativ fuktighet

T0 : Ant. døgn med Tmin < 0°C
RR : månedsnedbør
RR%: prosent av normalnedbør
Rxa: Største døgnnedbør

Skd: Samlet skydekke i 8-deler
T20: Ant. døgn med Tmax >= 20°C
Rd : Ant. døgn med nedbør >= 0.1 mm
Rd1: Ant. døgn med nedbør >= 1.0 mm

Pe : Ant. penværsdager
Ov : Ant. overskyede dager
Fyr: Fyring graddager,base
Vek: Vekst graddager,base

			Tm	Av	Txm	Tnm	Txa	dt	Tna	dt	Rf	RR	RR%	Rxa	dt	T0	T20	Rd	Rd1	Skd	Pe	Ov	Fyr	Vek
ST	10380	RØROS LUFTHAVN	1.9	1.0	6.5	-2.8	18.5	1.9.	-28.5	24.11.	85	146	110	16.9	5.10.	62	0	52	32	6.0	4	40	1379	59
ST	10800	SØLENDET	1.7		5.1	-1.3	16.0	2.9.	-16.7	24.11.	82	142		13.1	28.11.	52	0		36				1390	48
ST	63705	OPPDAL - SÆTER	4.2	1.9	8.4	1.2	20.3	1.9.	-11.6	22.11.	70	195	108	21.3	20.11.	27	1	47	27	5.2	9	27	1164	134
ST	65940	SULA	8.9	1.4	10.8	7.1	18.6	11.9.	-1.2	21.11.	74					3	0						736	380
ST	66150	ORKDAL - THAMSHAM	5.7		9.4	2.7	20.0	8.9.	-7.9	29.11.	83	297		27.6	27.11.	23	2		42				1026	198
ST	67280	SOKNEDAL	4.1		8.2	0.6	20.5	1.9.	-12.6	24.11.	86	212		25.0	20.11.	39	1		34				1175	126
ST	67560	KOTSØY	4.3		8.4	1.1	23.0	1.9.	-12.0	29.11.	87	227		34.6	23.11.	38	1		37				1156	143
ST	68290	SELBU II	5.4		9.3	1.6	20.9	1.9.	-14.5	24.11.	78	193		21.3	23.11.	30	1		35				1059	192
ST	68860	TRONDHEIM - VOLL	6.4	1.4	9.4	3.6	18.7	8.9.	-8.9	24.11.	78	245	88	25.8	4.9.	21	0		39				966	240
ST	71550	ØRLAND III	7.6	1.1	10.4	4.8	19.3	1.9.	-8.9	24.11.	80	346	95	24.8	4.9.	12	0	63	52	5.9	8	46	855	303
ST	71780	ÅFJORD II	6.6	0.5	10.1	3.3	21.1	1.9.	-11.6	24.11.	76	567	121	33.1	4.11.	17	1		54				950	256
ST	71850	HALTEN FYR	8.9	1.4	10.6	7.1	16.5	8.9.	-1.8	20.11.	74	331	116	20.6	18.11.	2	0	67	58	6.0	6	46	740	375
ST	71990	BUHOLMRÅSA FYR	8.4	1.0	10.4	6.3	18.0	11.9.	-4.8	24.11.	70	305	105	19.8	4.11.	7	0		53	6.2	7	53	781	351
NT	69100	VÆRNES	6.3	1.1	9.7	3.2	19.6	1.9.	-15.3	24.11.	79	246	85	23.0	27.11.	21	0	58	44	5.8	8	39	971	255
NT	69150	KVITHAMAR	6.1	0.6	9.6	2.8	19.8	1.9.	-15.5	24.11.	77	333	115	23.0	27.11.	25	0		51				990	249
NT	69380	MERÅKER - EGGA	4.8		9.1	0.8	22.2	1.9.	-21.1	24.11.	81	294		22.1	28.9.	33	2		42	6.3	6	56	1106	175
NT	70150	VERDAL - REPPE	6.0	1.0	9.4	3.2	20.3	1.9.	-15.5	24.11.	79	287	99	19.5	28.9.	18	2	55	38	6.1	8	56	998	235
NT	70850	KJØBLI I SNÅSA	4.0	0.5	7.6	0.6	19.5	1.9.	-23.1	24.11.	84	312	108	24.4	29.9.	35	0	56	39	6.2	5	54	1182	135
NT	71000	STEINKJER - SØNDRE	5.8	1.1	9.3	2.4	21.0	8.9.	-14.5	24.11.	81	313	101	20.5	23.11.	27	1		51				1023	220
NT	72060	NAMDALSEID - VENGS	5.1	1.3	8.3	1.7	18.9	8.9.	-15.2	24.11.	89	453	109	30.0	23.11.	27	0	63	49	6.1	10	53	1079	179
NT	72580	NAMSOS LUFTHAVN	5.8	1.7	9.0	2.8	19.2	2.9.	-12.9	24.11.	81					20	0						1020	214
NT	73500	NORDLI - HOLAND	2.9	1.1	5.7	0.3	17.2	1.9.	-12.6	24.11.	84	221	107	19.7	4.9.	35	0	73	40	6.8	0	66	1280	78
NT	73550	GARTLAND	3.7		7.9	-0.3	18.9	1.9.	-20.3	22.11.	86	401		33.9	21.11.	45	0		48				1209	126
NT	74350	NAMSKOGAN	3.5	0.8	7.4	-0.1	20.3	1.9.	-21.7	22.11.	81	374	94	27.3	14.10.	37	1		54				1222	123
NT	75220	RØRVIK LUFTHAVN	7.0	1.1	9.8	3.5	18.9	8.9.	-11.6	24.11.	77					20	0						908	272
NT	75410	NORDØYAN FYR	8.3	1.3	10.0	6.5	15.9	8.9.	-2.6	24.11.	73	292	112	23.5	4.9.	5	0	72	56	5.8	8	43	793	336
NT	75550	SKLINNA FYR	8.2	1.2	10.0	6.4	15.6	9.9.	-1.8	24.11.	77					6	0						801	328
NO	76330	BRØNNØYSUND LUFT	7.3	1.1	9.9	4.7	18.6	9.9.	-4.6	24.11.	76					14	0						878	288
NO	76450	VEGA - VALLSJØ	7.2	1.0	9.4	4.6	17.9	9.9.	-4.1	21.11.	77	446	116	31.4	26.10.	16	0	71	53	6.3	6	59	897	269
NO	76530	TJØTTA	7.0	0.9	9.3	4.9	19.1	9.9.	-5.8	24.11.	74	424	121	24.7	27.9.	14	0		55				913	264
NO	76750	SANDNESSJØEN LH -	7.3	0.8	9.8	4.7	18.5	9.9.	-4.9	24.11.	75					15	0						879	288
NO	77180	MOSJØEN - NYRUD										731		77.0	18.11.			70	53					
NO	77230	MOSJØEN LUFTHAVN	3.7	0.8	7.4	0.4	17.4	9.9.	-16.1	24.11.	85					36	0						1210	120
NO	77425	MAJAVATN V	2.9		6.1	-0.5	17.0	1.9.	-17.4	23.11.	81	419		27.4	12.10.	40	0		50				1287	69
NO	78800	VARNTRESK	3.0	1.2	5.4	0.7	14.8	8.9.	-11.0	24.11.	85	377	145	31.4	12.10.	27	0	64	41	6.2	4	53	1278	77
NO	79600	MO I RANA LUFTHAVN	3.6	1.6	6.9	0.3	18.2	8.9.	-16.6	24.11.	84					35	0						1218	125
NO	80102	SOLVÆR II	7.4		9.1	5.6	16.3	9.9.	-2.2	23.11.	73					10	0						875	279
NO	80610	MYKEN	7.7	1.2	9.2	6.1	16.1	9.9.	-2.4	19.11.	74	362	118	24.5	2.11.	9	0	63	53	6.0	10	54	843	300
NO	80700	GLOMFJORD	6.1	0.6	8.7	3.8	17.6	9.9.	-6.4	27.11.	71					20	0						992	215
NO	81680	SALTDAL	4.1	0.6	7.8	-0.3	18.2	9.9.	-17.9	24.11.	68	75	81	13.2	29.9.	45	0	40	14	4.6	17	21	1178	147
NO	81770	LØNSDAL										206	112	24.5	28.9.			53	35					
NO	82260	BODØ - VÅGØNES	5.8		8.5	3.4	17.8	9.9.	-8.5	24.11.	73	495		36.3	15.10.	20	0		52				1019	196
NO	82290	BODØ VI	6.1	0.9	8.4	3.9	17.4	9.9.	-7.2	24.11.	74	459	124	34.0	28.9.	18	0	59	54	5.9	10	48	991	212
NO	82410	HELLIGVÆR II	7.1		8.9	5.3	17.0	9.9.	-3.1	27.11.	74					12	0			5.7	12	45	903	252
NO	83300	STEIGEN										469	121	32.4	28.9.			66	53					
NO	83710	DRAG - AJLUOKTA	4.9		7.7	2.0	16.7	9.9.	-12.7	27.11.	78	352		30.1	28.9.	22	0		49				1100	153
NO	84700	NARVIK LUFTHAVN	4.3	0.3	7.3	2.0	19.3	9.9.	-7.8	14.11.	78					23	0						1154	124
NO	84970	EVENES LUFTHAVN	3.6	0.2	6.6	0.6	16.2	9.9.	-15.9	27.11.	81					35	0						1216	109
NO	85040	ROTVÆR	6.1		7.9	4.5	14.3	16.9.	-2.9	25.11.	76					16	0						988	197
NO	85380	SKROVA FYR	6.8	1.0	8.4	5.3	14.8	10.9.	-2.5	19.11.	76					13	0			5.8	10	44	929	241
NO	85450	SVOLVÆR LUFTHAVN	6.1	0.7	8.1	4.0	14.8	14.9.	-4.5	27.11.	78					20	0						995	201
NO	85560	LEKNES LUFTHAVN	5.7	0.7	8.3	3.0	16.1	9.9.	-8.2	27.11.	80					22	0						1024	189
NO	85840	VÆRØY HELIPORT	7.3	1.0	8.9	5.5	13.3	15.9.	-4.0	27.11.	76					8	0						881	268
NO	85890	RØST LUFTHAVN	7.2	1.1	8.9	5.2	14.3	13.9.	-2.9	27.11.	75					9	0						889	260
NO	85891	RØST III										280		15.5	29.10.				55					
NO	86500	SORTLAND	5.4	0.9	8.1	3.0	15.5	16.9.	-6.7	27.11.	80	473	102	64.6	28.9.	18	0	64	49	5.8	11	47	1052	167
NO	86600	STOKMARKNES LH - S	5.5	1.0	8.2	2.6	16.3	9.9.	-7.6	27.11.	77					23	0						1045	174
NO	86740	BØ I VESTERÅLEN III	6.3		8.3	4.1	16.6	9.9.	-4.2	27.11.	76	315		21.4	28.9.	16	0		49				976	207
NO	86950	ALSVÅG I VESTERÅLE										455	98	66.5	28.9.			61	50					
NO	87110	ANDØYA	5.3	1.0	7.3	2.9	14.9	21.9.	-5.9	27.11.	69	332	92	24.4	28.9.	19	0	68	51	5.9	8	46	1066	144
TR	87640	HARSTAD STADION	4.7	0.4	7.2	2.4	16.0	16.9.	-6.8	16.11.	77	242	84	28.9	28.9.	19	0		44	5.8	10	40	1116	134
TR	88200	SENJA - LAUKHELLA	3.7	1.0	6.7	0.5	16.2	10.9.	-11.2	14.11.	77	279	82	23.0	29.9.	32	0	58	44	6.1	8	58	1210	112
TR	88690	HEKKINGEN FYR	5.3	0.8	7.1	3.8	16.3	22.9.	-4.2	25.11.	75					20	0						1065	148
TR	89350	BARDUFOSS	1.3	0.7	5.1	-2.7	17.5	10.9.	-17.6	16.11.	81	170	83	14.9	29.9.	58	0	56	35	5.3	11	30	1428	69
TR	90400	TROMSØ - HOLT	4.0	0.6	6.5	1.7	15.0	22.9.	-7.1	23.11.	77	233	70	18.4	28.9.	28	0		43				1184	96
TR	90450	TROMSØ	3.5	0.7	5.9	1.2	14.8	22.9.	-7.9	23.11.	80	246	72	19.6	29.9.	31	0	65	43	5.6	13	41	1232	81
TR	90490	TROMSØ - LANGNES	3.6	0.4	6.1	1.0	13.9	22.9.	-9.0	23.11.	80	221	66	21.3	29.9.	37	0	59	43				1220	80
TR	90800	TORSVÅG FYR	5.4	0.7	7.1	3.9	14.6	22.9.	-3.8	22.11.	76					16	0						1054	144
TR	91380	SKIBOTN II	2.4	-0.1	6.4	-1.7	17.7	22.9.	-16.3	23.11.	72	93	65	19.6	29.9.	57	0		23				1323	82
TR	91740	SØRKJOSEN LUFTHAV	2.7	0.5	5.8	-0.5	18.7	21.9.	-12.4	14.11.	73	237		45.5	29.9.	45	0	50	35	5.6	13	39	1303	70
TR	92350	NORDSTRAUM I KVÆN	3.9	0.6	6.4	1.6	18.4	21.9.	-7.8	22.11.	80	96	70	13.9	5.11.	24	0	47	21	5.9	10	49	1192	93

			Tm	Av	Txm	Tnm	Txa	dt	Tna	dt	Rf	RR	RR%	Rxa	dt	T0	T20	Rd	Rd1	Skd	Pe	Ov	Fyr	Vek
FI	92750	HASVIK LUFTHAVN	4.6	0.9	6.7	2.3	17.7	22.9.	-6.1	19.11.	78					20	0						1128	103
FI	93140	ALTA LUFTHAVN	2.4	0.7	5.4	-0.4	17.2	21.9.	-14.9	23.11.	78	73	66	5.3	21.11.	45	0	47	24	5.4	14	34	1333	83
FI	93301	SUOLOVUOPMI - LULI	-2.0	0.2	2.2	-5.9	14.1	9.9.	-25.8	13.11.	87	95	79	7.6	7.10.	73	0		26				1726	12
FI	93700	KAUTOKEINO	-2.0	0.1	2.7	-6.3	13.8	21.9.	-28.1	14.11.	83	88	94	9.7	7.10.	68	0	49	27	6.2	9	47	1731	18
FI	93900	SIHCAJAVRI	-2.4	0.2	2.1	-6.5	13.4	22.9.	-27.6	13.11.	91	77	78	8.9	7.10.	71	0	38	24	5.6	6	40	1761	16
FI	94280	HAMMERFEST LUFTH	3.2	0.8	5.5	0.7	15.3	21.9.	-9.7	22.11.	79	224		13.7	24.9.	32	0		55				1255	72
FI	94500	FRUHOLMEN FYR	4.4	0.6	6.2	2.8	16.1	22.9.	-4.8	26.11.	79					19	0						1142	92
FI	94680	HONNINGSVÅG LUFTH	3.6	0.6	5.4	1.8	14.3	22.9.	-6.4	14.11.	79					26	0						1218	68
FI	95350	BANAK	1.6	0.4	5.1	-1.7	16.0	21.9.	-20.0	23.11.	81	65	71	6.5	28.9.	56	0	45	25	5.3	12	36	1399	61
FI	96310	MEHAMN LUFTHAVN	2.5	-0.1	5.0	-0.4	15.0	21.9.	-11.6	22.11.	82					42	0						1320	56
FI	96400	SLETTNES FYR	3.4	0.6	5.4	1.1	14.7	22.9.	-8.2	14.11.	80					31	0						1236	71
FI	96560	GAMVIK II																		6.7	4	60		
FI	96800	RUSTEFJELBMA	0.3	0.2	3.7	-4.3	14.0	16.9.	-22.4	30.11.	92	132	99	9.5	5.11.	58	0	65	41	5.9	7	42	1521	32
FI	96970	SIRBMA										101	97	8.4	5.11.			58	33					
FI	97251	KARASJOK - MARKAN	-1.8	0.0	3.1	-6.3	14.8	9.9.	-28.5	23.11.	86	84	89	10.7	7.10.	74	0		29	6.0	6	40	1706	20
FI	97350	CUOVDDATMOHKKI	-1.7	0.4	2.8	-6.6	13.6	9.9.	-29.1	14.11.	84	104	102	12.7	7.10.	73	0	53	32	5.9	3	36	1702	17
FI	98090	BERLEVÅG LUFTHAVN	2.8	0.5	5.0	0.2	14.1	21.9.	-9.1	30.11.	80					39	0						1292	64
FI	98360	BÅTSFJORD - STRAUN	1.3	0.7	3.7	-1.1	12.8	17.9.	-10.9	22.11.	86					48	0						1433	41
FI	98400	MAKKAUR FYR	2.8	0.1	4.8	0.6	12.9	21.9.	-9.0	22.11.	78					35	0						1290	63
FI	98550	VARDØ RADIO	3.5	0.9	5.5	1.7	12.4	22.9.	-6.5	14.11.	84	163	95	12.5	4.11.	30	0	58	37	6.4	2	54	1226	72
FI	98580	VARDØ LUFTHAVN	2.7		5.0	0.2	12.8	23.9.	-8.6	29.11.	84					33	0						1296	54
FI	98790	VADSØ LUFTHAVN	2.0	1.0	4.5	-1.1	12.3	21.9.	-12.9	29.11.	85					49	0						1364	41
FI	99370	KIRKENES LUFTHAVN	0.8	0.4	3.6	-1.6	13.0	4.9.	-17.0	30.11.	89					43	0						1473	41
SV	99710	BJØRNØYA	1.1	1.6	2.4	-0.4	9.4	18.9.	-8.8	16.11.	85	88	72	8.0	25.10.	44	0	57	26	7.0	1	66	1450	23
SV	99720	HOPEN	-1.8	1.9	0.0	-3.3	10.1	15.9.	-14.9	19.11.	88	79	56	6.5	2.11.	63	0	66	23	6.8	2	65	1710	7
SV	99735	EDGEØYA	-5.2		-2.9	-7.4	10.0	1.9.	-23.5	18.11.	87					76	0						2025	5
SV	99760	SVEAGRUVA	-4.4	1.1	-1.8	-6.9	11.8	15.9.	-26.1	19.11.	79					67	0						1946	12
SV	99840	SVALBARD LUFTHAVN	-3.7	1.5	-1.4	-5.9	12.4	15.9.	-20.5	20.11.	75	65	132	12.3	22.9.	69	0	43	18	5.6	11	41	1881	14
SV	99910	NY-ÅLESUND	-4.3	1.0	-1.7	-7.3	9.8	15.9.	-22.9	20.11.	74	192	165	27.4	9.10.	75	0	38	24	5.7	12	43	1941	8
JA	99950	JAN MAYEN	1.2	1.3	2.9	-0.5	11.1	7.9.	-12.8	21.11.	83	275	120	40.8	22.10.	47	0	80	47	7.0	0	65	1440	47

Verdiene er basert på datastatus pr. 01.12.2008

Langtidsvariasjon av temperatur på utvalgte RCS-stasjoner

Høst (september - november)

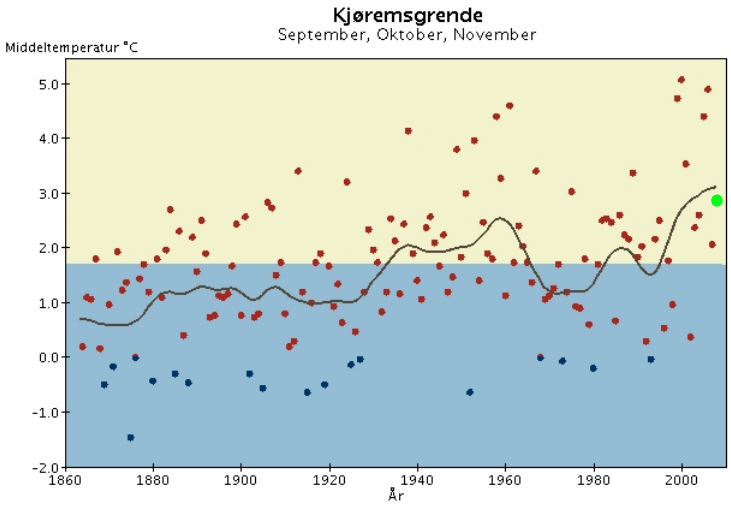

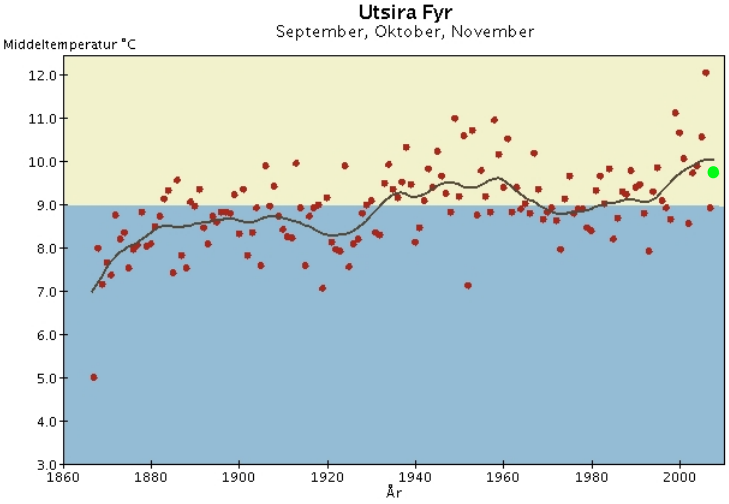

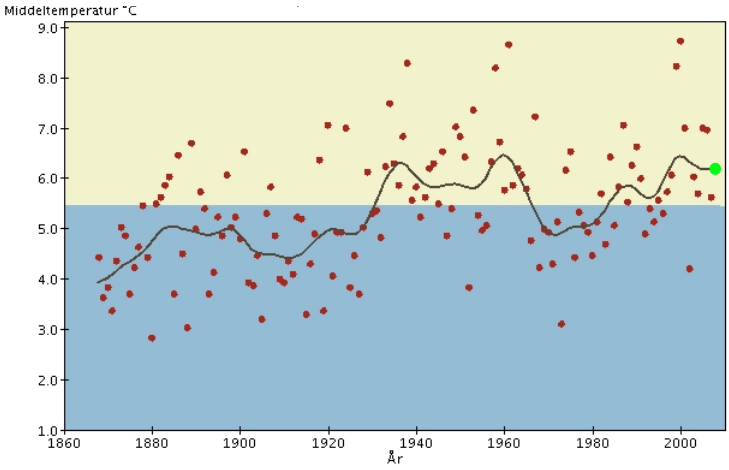

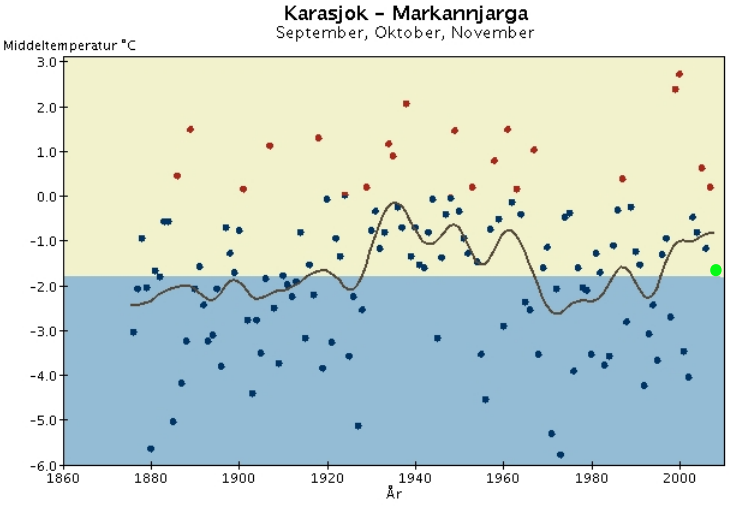

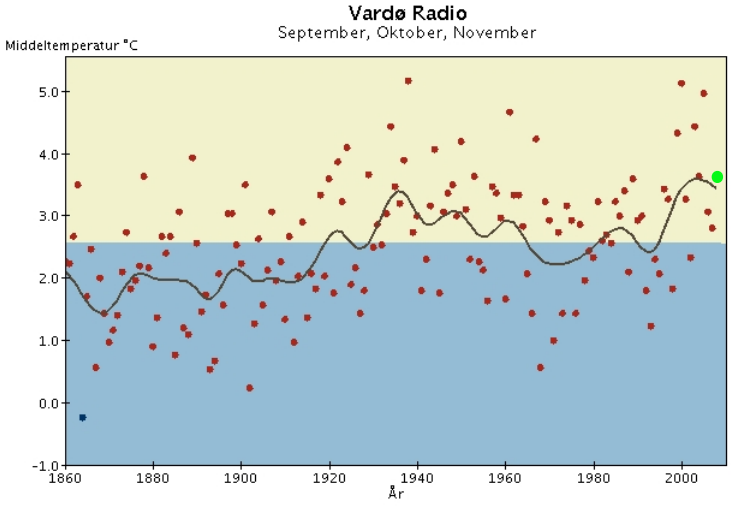

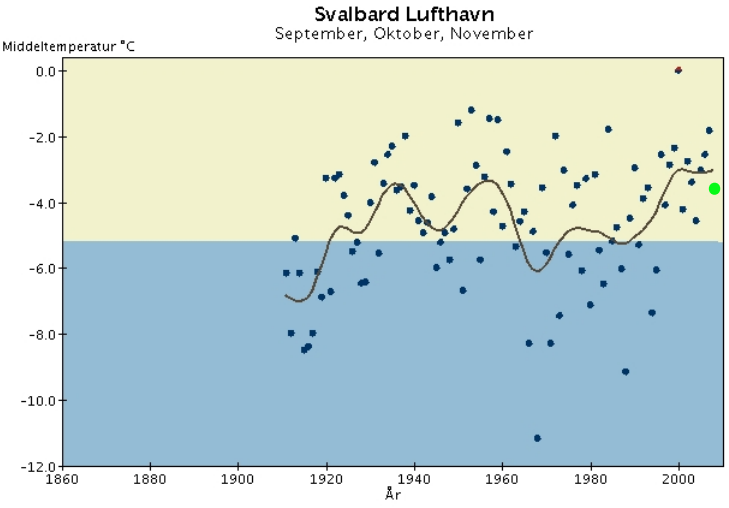

Månedstemperatur | Utjevnet, 10 år | Varmere enn normalen | Kaldere enn normalen

RCS-stasjoner (Reference Climate Stations) tilhører det WMO-definerte nettet av verdensomspennende stasjoner med lange, homogene dataserier. Med normalen menes her middel for perioden 1961-1990. Merk at skalaen for temperaturaksene varierer fra graf til graf. Grønn prikk indikerer middeltemperaturen for denne sesongen. Ved bruk av diagrammene skal det gjøres oppmerksom på at de kommer fra Meteorologisk institutt. Mer temperaturstatistikk for ulike landsdeler finnes på: http://met.no/met/ver_100/index.html

Rekorder

Data fra vær- og nedbørstasjoner som rapporterer daglig, og som har vært i drift ti år eller mer. "Start" angir første år med lokale novembermålinger.

Stasjoner med ny novemberrekord for høy månedsnedbør

Stnr	Navn	Kommune	mm	Start	Forrige	mm
10380	Røros Lufthavn	Røros (Sør-Trøndelag)	77,3[1]	1874	2004	76,6

[1]Rekord for 10380 Røros lufthavn og 10400 Røros. Data siden 1874, mangler 1879-1894.

Stasjoner med ny novemberrekord for døgnnedbør

Stnr	Navn	Kommune	Mm	Dato	Start	Forrige	mm
9580	Tynset - Hansmoen	Tynset (Hedmark)	16,1[1]	30	2001	05.11.2004	14,1
13140	Fåvang - Tromsnes	Ringebu (Oppland)	17,3	10	1996	18.11.2000	16,5
31080	Tessungdalen - Bakkhus	Tinn (Telemark)	31,5[2]	10	1983	13.11.2000	30,2
40200	Brokke Kraftstasjon	Valle (Aust-Agder)	43,6	10	1987	02.11.1991	39,3
61180	Hjelvik - Myrbø	Rauma (Møre Og Romsdal)	68,5	16	1998	12.11.2004	54,3
77180	Mosjøen - Nyrud	Vefsn (Nordland)	77,0[3]	18	1997	11.11.2001	46,5
77270	Fallmoen	Grane (Nordland)	48,2	18	1986	25.11.1991	46,8
78370	Bjerka - Valla	Hemnes (Nordland)	39,9	18	1994	27.11.2006	38,7
78800	Varntresk	Hattfjelldal (Nordland)	24,2	18	1999	01.11.2004	23,7

[1]Rekord for 9580 Tynset – Hansmoen, 9600 Tynset, 10000 Tynset II og 10010 Tynset-Støen. Data fra 1957.
[2]31100 Tessungdalen 46,2 mm 06.11.1957
[3]77210 Mosjøen – Åsbyen 89,8 mm 15.11.1961

Stasjoner med ny novemberrekord for minimumstemperatur

Stnr	Navn	Kommune	°C	Dato	Start	Forrige	°C
51800	Mjølfjell Uh	Voss (Hordaland)	-15,1	24	1999	20.11.2002	-15
70150	Verdal - Reppe	Verdal (Nord-Trøndelag)	-15,5	24	1992	17.11.1995	-15,3

Stasjoner med ny novemberrekord for lav månedsmiddeltemperatur

Stnr	Navn	Kommune	°C	Start	Forrige	°C
51800	Mjølfjell Uh	Voss (Hordaland)	-1,3*	1999	2001, 2007	-1,3

*Tangering av rekord